

LEGENDA

- Aree dense
- Aree di transizione
- Confine comunale
- Fogli catastali
- Aree libere
- Consumo di suolo quantificato secondo la metodologia di cui al "Monitoraggio del consumo di suolo in Piemonte", Regione Piemonte, 2015 (totale comune di Pino Torinese: 3.553.321 mq)

TABELLA RIASSUNTIVA DELLE AREE DI NUOVO IMPIANTO NON RICADENTI IN AREE CONSUMATE AL 2013 (LINEE GUIDA CSI)

DESCRIZIONE	FORMULA	RISULTATO OTTENUTO SUL CASO PILOTA
Previsioni di incremento di consumo di suolo ad uso insediativo nel piano in discussione rispetto alla superficie urbanizzata esistente	Superficie aree nuovo impianto non ricadenti in aree consumate al 2013 / Superficie urbanizzata consumata al 2013	1,81%

TABELLA GENERALE RIASSUNTIVA DELLE AREE FUORI DAL CONSUMO DI SUOLO E COMPRESSE NELLE AREE DI TRANSIZIONE

	AREE LIBERE CON VINCOLI E CON CUBATURA mq (VERDI)	AREE LIBERE SENZA VINCOLI SENZA II A E CON CUBATURA mq (FUCSIA)	AREE LIBERE SENZA VINCOLI INEDIFICANDI E SENZA CUBATURA mq (AZZURRE)	VERDI PRIVATI SENZA II A E SENZA VINCOLI INEDIFICANDI CON E SENZA CUBATURA mq (ROSSE)
TOTALE AMBITI	30.990	93.190	23.589	13.488
INCREMENTO CONSUMO DI SUOLO PREVISTO DALLA VARIANTE DEL PRG IN 10 ANNI	0	130.271		

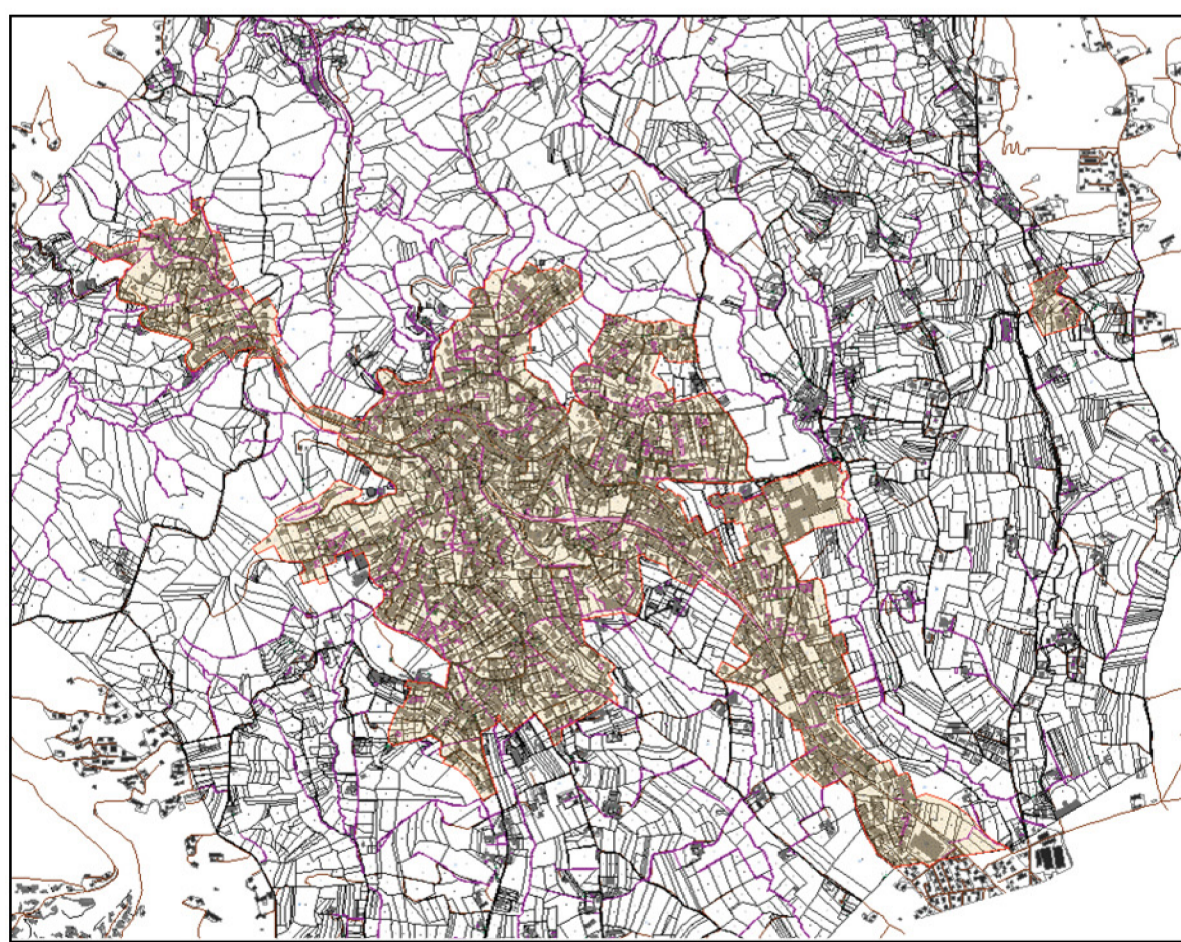
Regione Piemonte
Città metropolitana di Torino

Comune di Pino Torinese

TAV 0A

VARIANTE GENERALE DEL PRGC
PROGETTO PRELIMINARE

RAPPORTO TRA AREE EDIFICATE E AREE EDIFICABILI IN PROGETTO RISPETTO ALLE PREVISIONI DEL PTR
SCALA 1:10.000
adeguato alle norme di programmazione commerciale
adeguato al piano di assetto idrogeologico del territorio (PAI)



SINDACO
arch. Alessandra Tosi (firmato digitalmente)

SEGRETARIO COMUNALE
dott. Daniele Palermi (firmato digitalmente)

COLLABORATORI S. T. COMUNALE
arch. Silvia Cellino,
geom. Luca Umile,
arch. Federica Fieno


CONSULENTI
arch. Pier Augusto Donna Bianco
dott. Claudio Guidi
arch. Marco Pippione


ASSESSORE ALL' EDILIZIA
ing. Marcello Concas (firmato digitalmente)

RESPONSABILE SERVIZIO TECNICO E DEL PROCEDIMENTO
geom. Fabrizio Dellacasa (firmato digitalmente)

PROGETTISTI
arch. Giovanni Durbiano (firmato digitalmente)
arch. Luca Reinerio (firmato digitalmente)
ing. Mauro Montrucchio (firmato digitalmente)

GEOLOGO INCARICATO
dott. Giuseppe Genovese (firmato digitalmente)





23