



**LEGENDA**

-  Confine comunale
-  Limite del Vincolo Idrogeologico


FONTE: Regio Decreto Legislativo del 30 dicembre 1923 n°3267 e Decreto 15 ottobre 1931

COMUNE DI TORINO

COMUNE DI BALDISSERO TORINESE

COMUNE DI PECETTO TORINESE

COMUNE DI CHIERI



**Comune di Pino Torinese**  
Città metropolitana di Torino  
Regione Piemonte



**VARIANTE GENERALE DEL PRGC**  
PROPOSTA TECNICA DEL PROGETTO PRELIMINARE

Delibera .....

**TAV. C04 - VINCOLO IDROGEOLOGICO**  
SCALA 1:10.000



Il sindaco  
**Andrea Biglia**

l'assessore all'Urbanistica  
**arch. Alessandra Tosi**

Il segretario comunale  
**dott. Daniele Palermi**

Il responsabile del Servizio Tecnico  
**geom. Fabrizio Dellacasa**

i collaboratori: **arch. Silvia Cellino; geom. Luca Umile**

PROGETTISTI

**arch. Giovanni Durbiano**  
(capogruppo)

**arch. Luca Reinerio**

**arch. Fabio Minucci**

**ing. Mauro Montrucchio**



Pino Torinese, 17/03/2016

consulenti: **arch. Alessandro Armando, arch. Pier Augusto Donna Bianco, arch. Marco Pipplone**