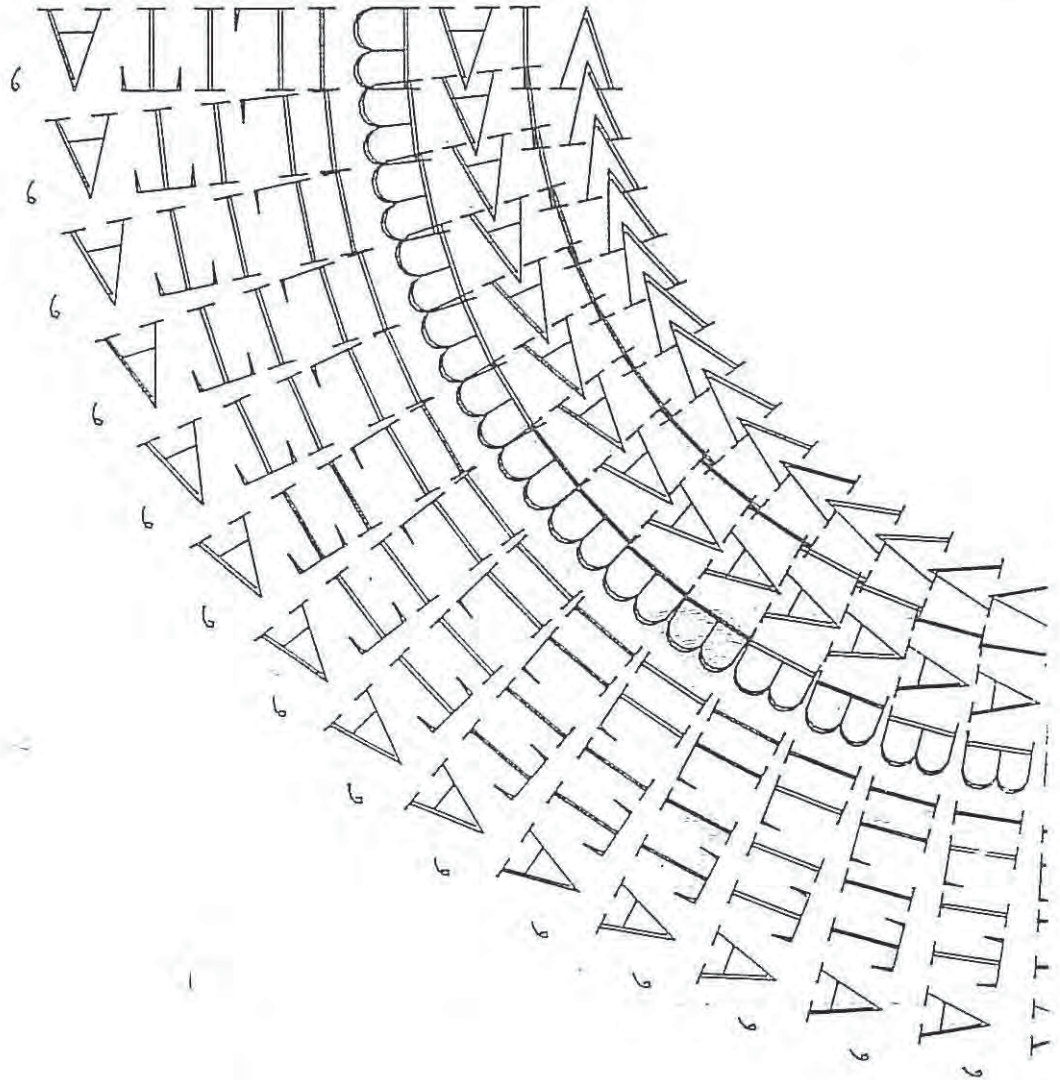


COMUNE DI PINO TORINESE

VIABILITA'



ELENCO ALFABETICO

SETTEMBRE 1990

COMUNE DI PINO TORINESE
VIABILITA'

ELENCO ALFABETICO

ELENCO ALFABETICO DELLE VIE

N°	Denominazione	STATALE mt.	PROVINC. mt.	COMUNALE mt.	VICINALE mt.	PRIVATA mt.	TOTALE
1	ADAMELLO					140	140
2	ANTONELLI				570		570
3	AUBERT				550	290	840
4	BALDISSERO		1.050				1.050
5	BANCHETTE			800			800
6	BATUELLE					140	140
7	BELLANE			110			110
8	BELLARIA			250			250
9	BISCARETTI				230	220	450
10	BOCCARDI				450	250	700
11	BRICCOLA (1a)					1.050	1.050
12	BUCANEVE					150	150
13	CAMANDONA			550			550
14	CASA VERDE				400	80	480
15	CASTAGNI			350			350
16	CENTO CROCI			300	250	140	690
17	CHIERI	1.350	1.100				2.450
18	CHIERI - PECETTO		1.020				1.020
19	CIATALINA				1.970		1.970
20	CIOCCA			400			400

ELENCO ALFABETICO DELLE VIE

N°	Denominazione	STATALE mt.	PROVINC. mt.	COMUNALE mt.	VICINALE mt.	PRIVATA mt.	TOTALE
21	CIVERA			1.300			1.300
22	COLLI (dei)			6.110			6.110
23	COPERNICO					170	170
24	CORSINI				400	240	640
25	COSTA					80	80
26	DALIE (delle)					180	180
27	DA VINCI					120	120
28	EREMO			2.080			2.080
29	FOLIS			970			970
30	GALILEI					200	200
31	GALLERIA	970					970
32	GALLIERA			620			620
33	GASTALDI					250	250
34	GENZIANE (delle)					170	170
35	GIOTTO					120	120
36	GROSSO					110	110
37	LEONCAVALLO					120	120
38	MADONNA DI FATIMA					180	180
39	MANZONI					410	410
40	MARGHERITE (delle)					300	300

ELENCO ALFABETICO DELLE VIE

N°	Denominazione	STATALE mt.	PROVINC. mt.	COMUNALE mt.	VICINALE mt.	PRIVATA mt.	TOTALE
41	MARIA CRISTINA			1.100			1.100
42	MARTINI			380			380
43	MASCAGNI					110	110
44	MOLINA			450			450
45	MOLINETTA					100	100
46	MONGINO					150	150
47	MONGRENO	1.770					1.770
48	MONT CERVET			1.100	1.500		2.600
49	MONTE ROSA					140	140
50	MONTEROTONDO				350		350
51	MONTOLINO				1.300		1.300
52	MONTOSOLO					250	250
53	MONVISO					260	260
54	MUNICIPIO (piazza del)						-
55	NARCISI (dei)					90	90
56	NIELLI			420			420
57	OLMO (dell')				350	900	1.250
58	ORCHIDEE (delle)					190	190
59	ORMEA					390	390
60	OSSERVATORIO			510			510

ELENCO ALFABETICO DELLE VIE

N°	Denominazione	STATALE mt.	PROVINC. mt.	COMUNALE mt.	VICINALE mt.	PRIVATA mt.	TOTALE
61	ORTENSIE (delle)					140	140
62	PALAZZOTTO			1.650			1.650
63	PELLICE					160	160
64	PERGOLESI					140	140
65	PEROSI					80	80
66	PESCHIERI					130	130
67	PIETRA DEL GALLO (*)			1.100		930	2.030
68	PINI (dei)					110	110
69	PIOPPI (dei)				260		260
70	PLATANI (dei)				200		200
71	PODIO			2.620			2.620
72	PUCCINI					120	120
73	RICOTTI					320	320
74	RIO VALLERO			230			230
75	ROCCABIANCA					300	300
76	ROMA		1.100				1.100
77	ROSE (delle)					350	350
78	ROSETO			1.470			1.470
79	ROSSINI					70	70
80	ROVERETO				600		600

(*) comprende sia la "nuova" Via Pietra del Gallo che "l'antica" Via Pietra del Gallo.

ELENCO ALFABETICO DELLE VIE

N°	Denominazione	STATALE mt.	PROVINC. mt.	COMUNALE mt.	VICINALE mt.	PRIVATA mt.	TOTALE
81	ROZ (dei)			620	360		980
82	SAN FELICE		4.200				4.200
83	SAN GIACINTO					290	290
84	SAN MICHELE					180	180
85	SASSI				900		900
86	SOLAIRANO				530		530
87	SOLE (del)					80	80
88	STURA					170	170
89	SUPERGA			250			250
90	TANARO					130	130
91	TEPICE		2.480				2.480
92	TETTI BROGLIA				170	210	380
93	TETTI GARIGLIO					250	250
94	TETTI GOFFI					240	240
95	TETTI MENZIO				150	190	340
96	TETTI RAVOTTO				350		350
97	TETTI ROCCO					370	370
98	TETTI TAGLIAFERRO					80	80
99	TETTI VASCO				800		800
100	TETTO NUOVO				900		900

ELENCO ALFABETICO DELLE VIE

N°	Denominazione	STATALE mt.	PROVINC. mt.	COMUNALE mt.	VICINALE mt.	PRIVATA mt.	TOTALE
101	TICINO				260		260
102	TIZIANO					110	110
103	TORINO		2.210				2.210
104	TRAFORO	1.400					1.400
105	TURCO (del)				1.820	340	2.160
106	VALLECHIARA (piazza)				●		-
107	VALLE BALBIANA			1.400		1.000	2.400
108	VALLE CEPPI		1.300				1.300
109	VALLE GOLA				2.800		2.800
110	VALLE MIGLIORETTI		1.200				1.200
111	VERDINA				400		400
112	VIBO'					170	170
113	VIGNASSA				400		400
114	VILLA LOVERA					180	180
115	VILLA LUIGINA					190	190
116	VIOLE (delle)					120	120

COMUNE DI PINO TORINESE

VIABILITA'

DENOMINAZIONE: ADAMELLO

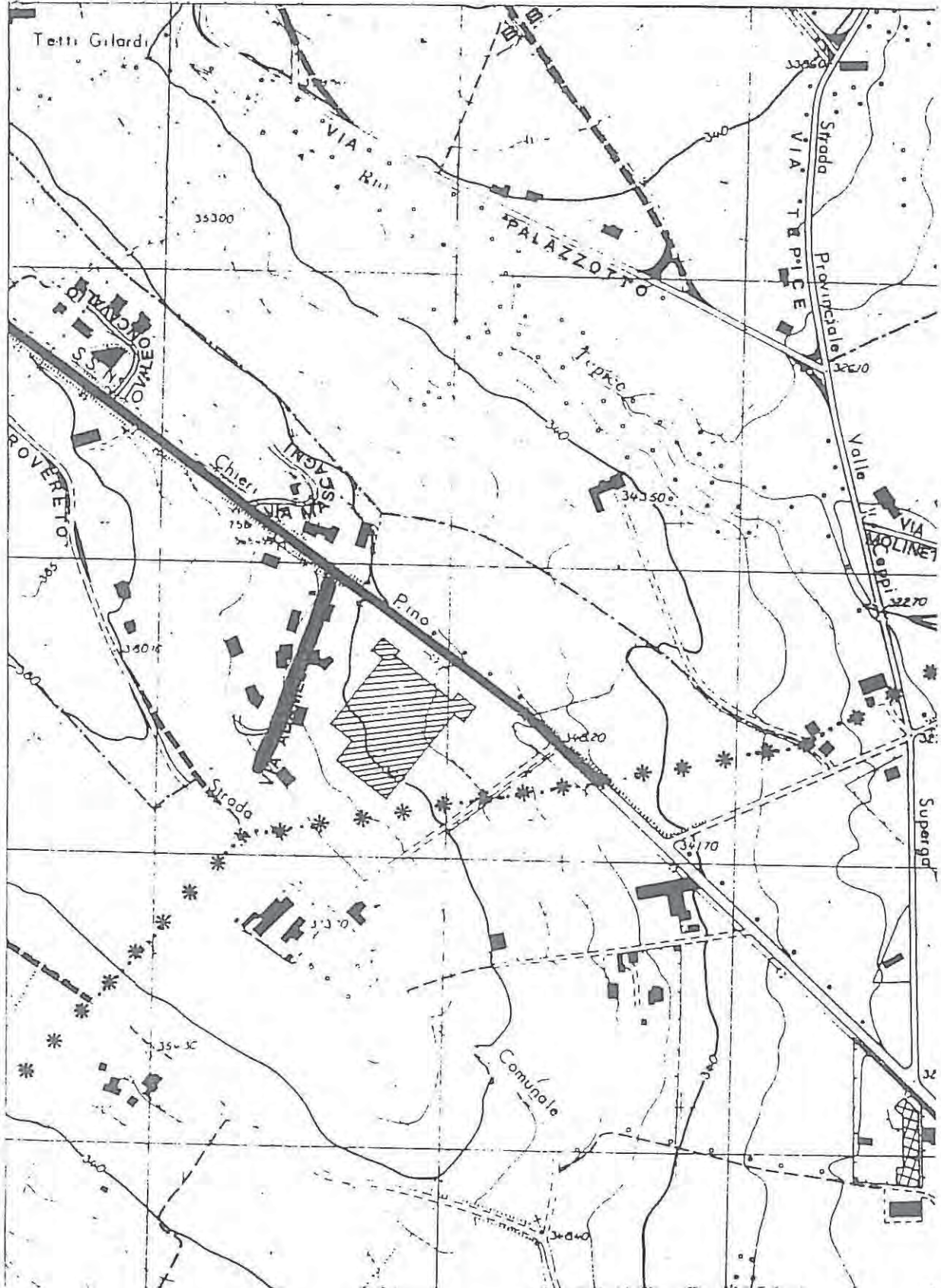
Classificazione	lunghezza mt.	larghezza mt.		tratto	note
		attuale	prevista		
STATALE					
PROVINCIALE					
COMUNALE					
VICINALE					
● PRIVATA	140	4,50	6,00		
totale	140				

Annotazioni: _____

denominazione: ADAMELLO

classificazione: privata

n° 1



COMUNE DI PINO TORINESE

VIABILITA'

DENOMINAZIONE: ANTONELLI

Classificazione	lunghezza mt.	larghezza mt.		tratto	note
		attuale	prevista		
STATALE					
PROVINCIALE					
COMUNALE					
● VICINALE	570 280	3,50 -	6,00 6,00	A - B B - C	(1) (2)
PRIVATA					
totale	570				

Annotazioni: (1) Da Via Sassi a Villa Antonielli.

(2) Da Villa Antonielli all'incrocio per la Cascina Bassa

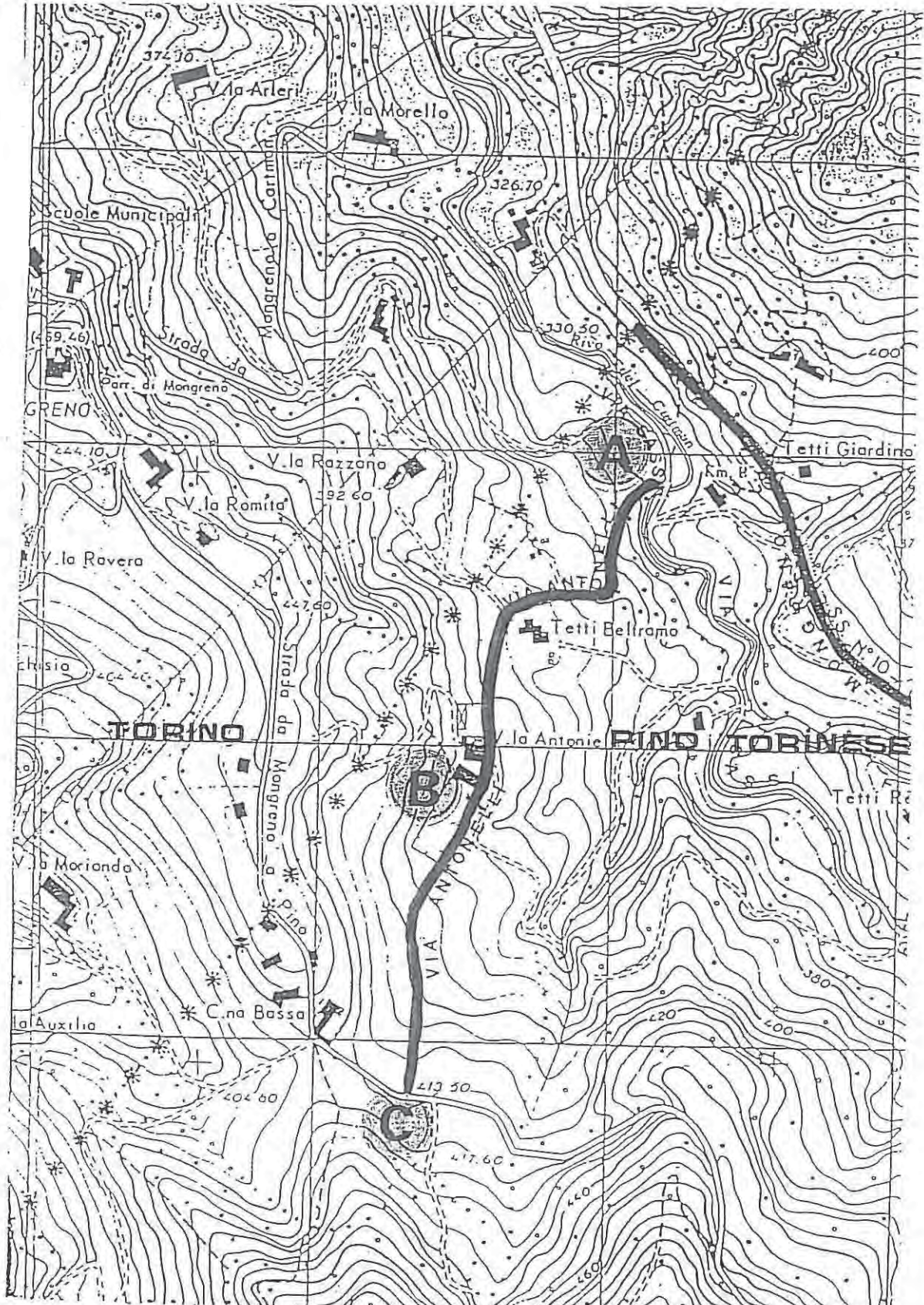
(Zona della Clinica), la strada è impraticabile e in

alcuni punti scomparsa.

denominazione: ANTONELLI

classificazione: vicinale

n° 2



COMUNE DI PINO TORINESE

VIABILITA' ⁹DENOMINAZIONE: AUBERT

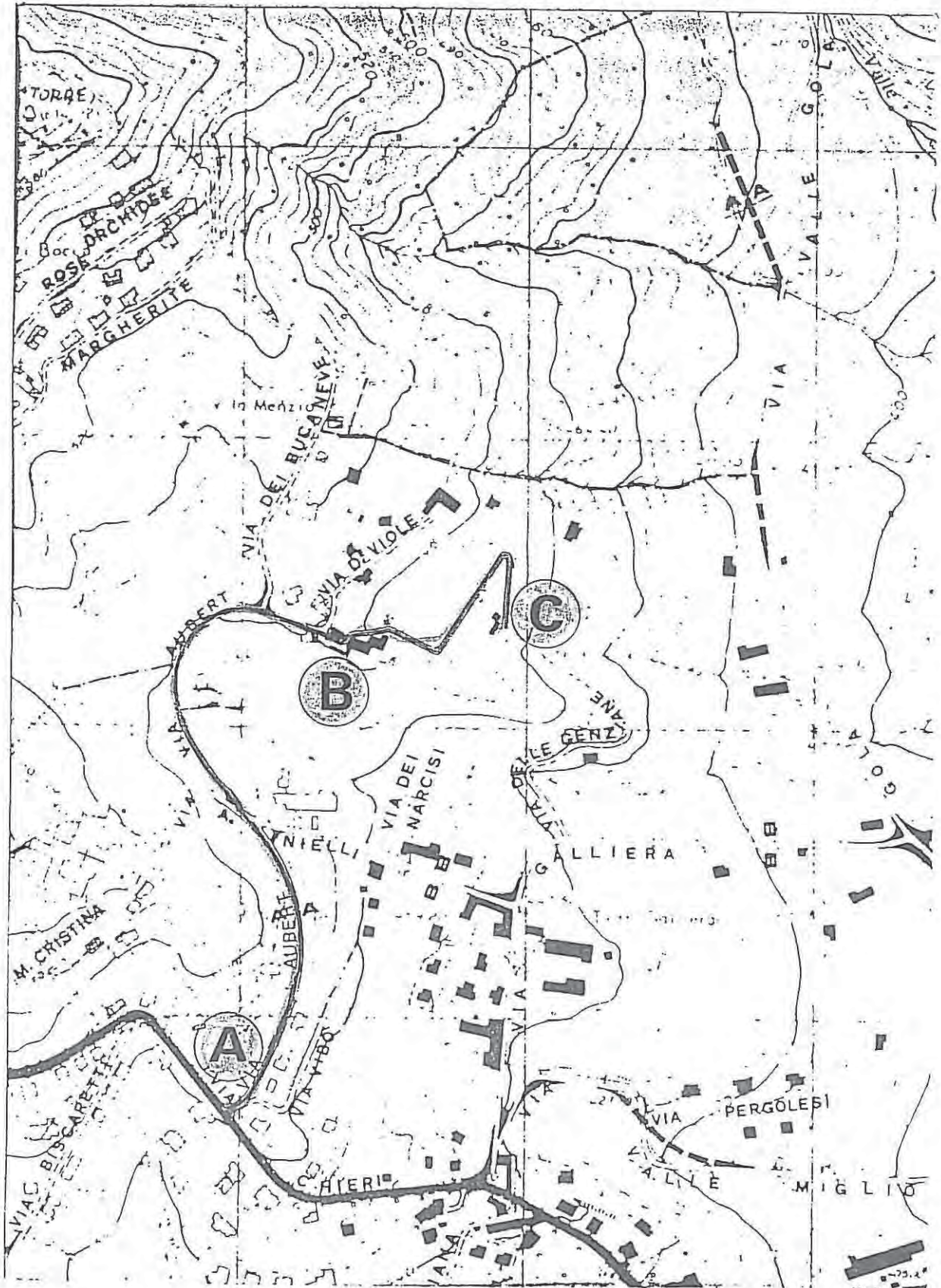
Classificazione	lunghezza mt.	larghezza mt.		tratto	note
		attuale	prevista		
STATALE					
PROVINCIALE					
COMUNALE					
● VICINALE	550	3,00	6,00	A - B	
● PRIVATA	290	6,00	6,00	B - C	
totale	840				

Annotazioni: _____

denominazione: AUBERT

classificazione: vicinale - privata

n° 3



COMUNE DI PINO TORINESE

VIABILITA'

DENOMINAZIONE: BALDISSERO

Classificazione	lunghezza mt.	larghezza mt.		tratto	note
		attuale	prevista		
STATALE					
● PROVINCIALE	1.050	5,00	-	E - F	(1)
COMUNALE					
VICINALE					
PRIVATA					
totale	1.050				

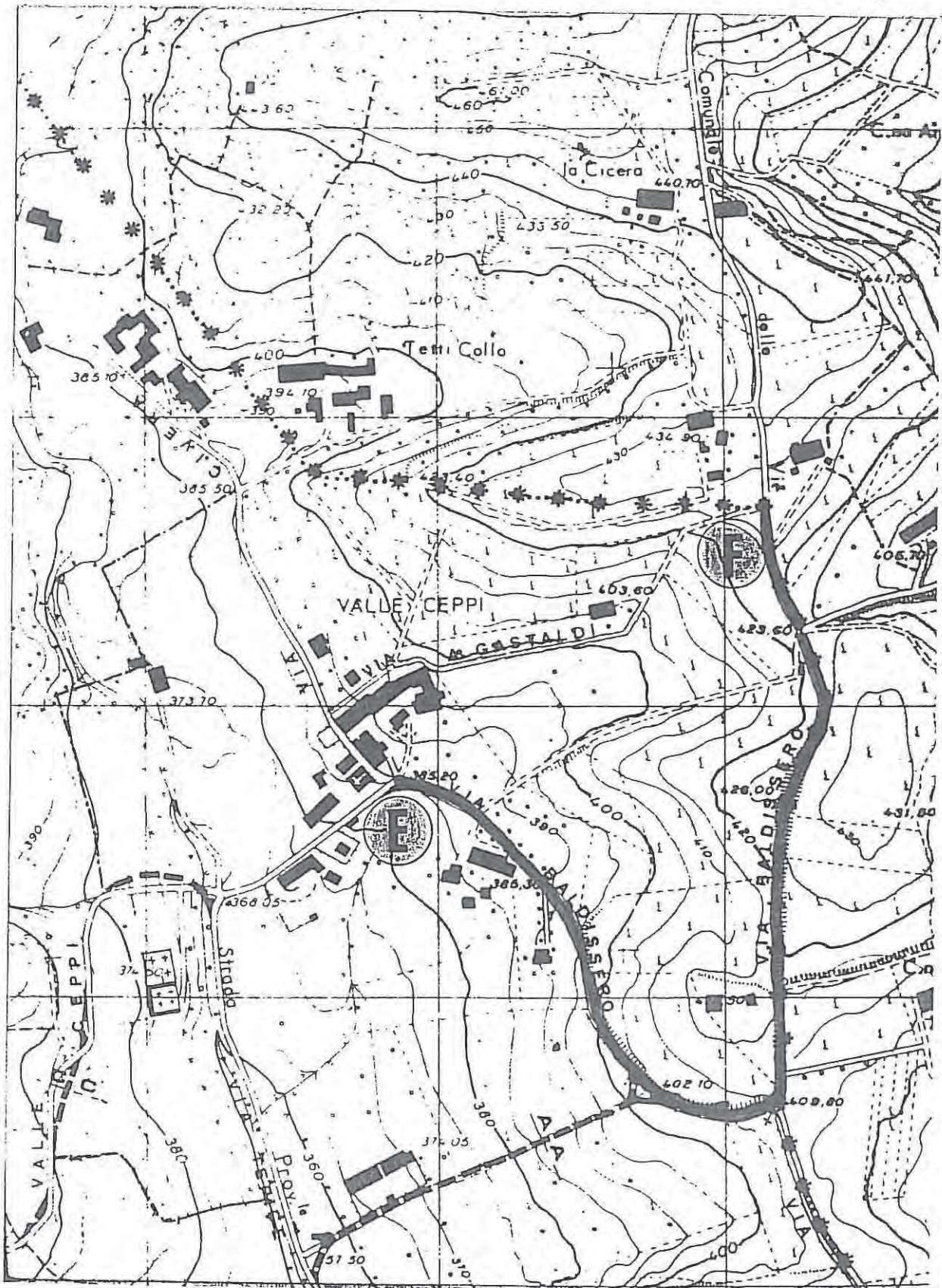
Annotazioni: (1) Dalla frazione Valle Ceppi al confine con Comune di
Baldissero.

Tratto della strada Provinciale n° 115.

denominazione: BALDISSERO

classificazione: provinciale

n° 4



COMUNE DI PINO TORINESE

VIABILITA' ^{sp}DENOMINAZIONE: BANCHETTE

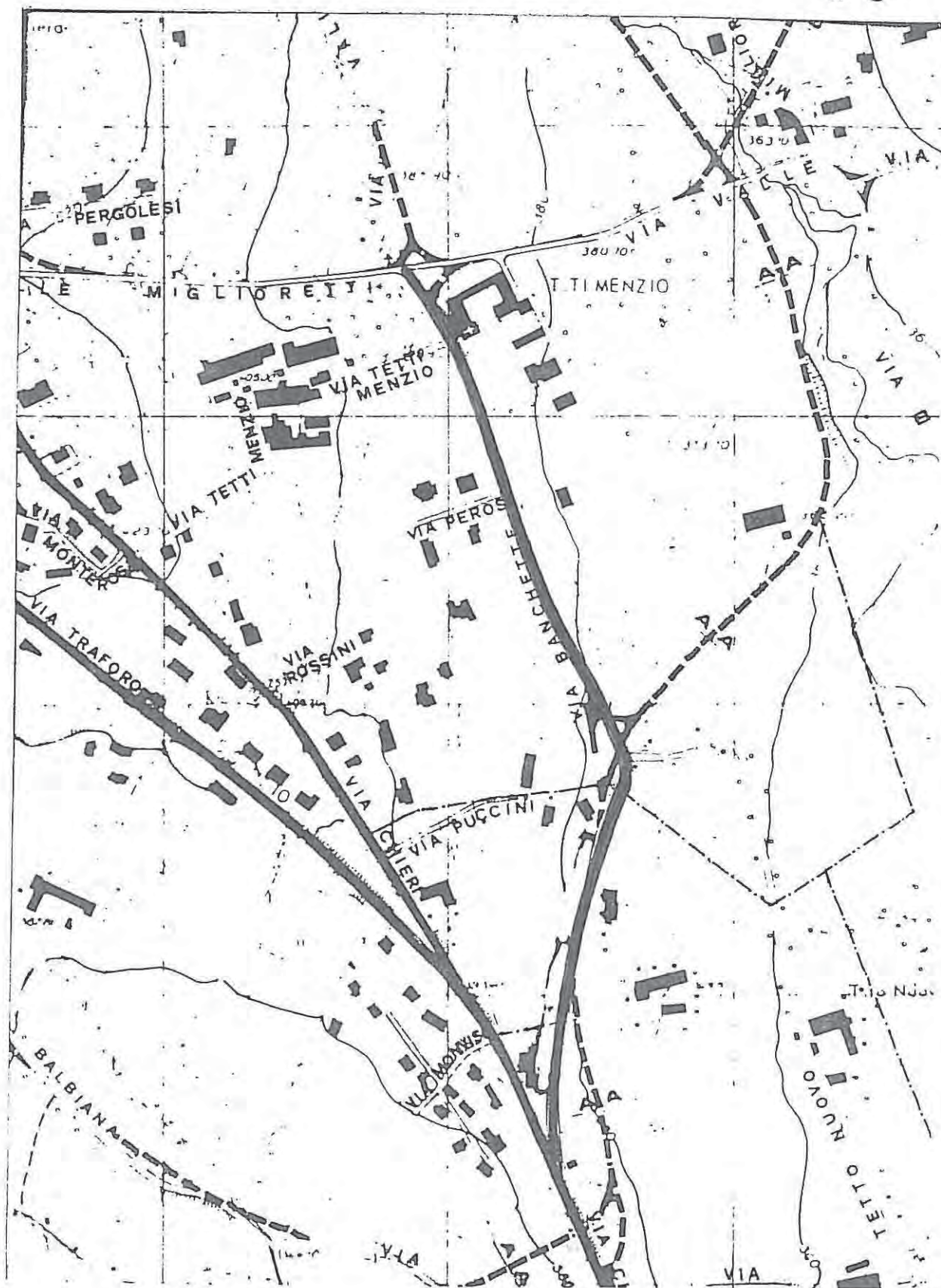
Classificazione	lunghezza mt.	larghezza mt.		tratto	note
		attuale	prevista		
STATALE					
PROVINCIALE					
● COMUNALE	800	4,50	8,40		
VICINALE					
PRIVATA					
totale	800				

Annotazioni: _____

denominazione: BANCHETTE

classificazione: comunale

n° 5



COMUNE DI PINO TORINESE

VIABILITA'

DENOMINAZIONE: BATUELLE

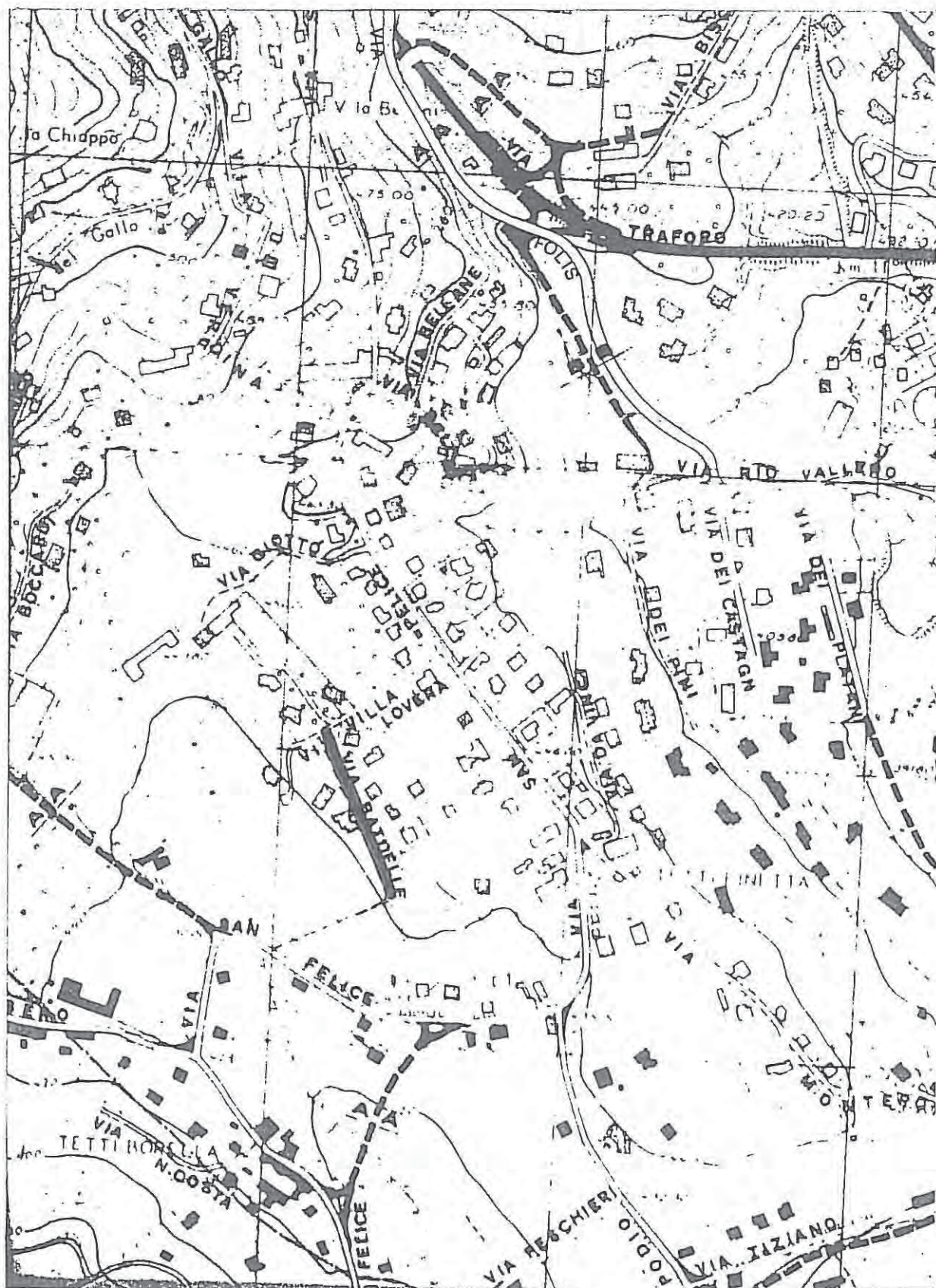
Classificazione	lunghezza mt.	larghezza mt.		tratto	note
		attuale	prevista		
STATALE					
PROVINCIALE					
COMUNALE					
VICINALE					
● PRIVATA	140	3,80	6,00		
totale	140				

Annotazioni: _____

denominazione: BATUELLE

classificazione: privata

n° 6



COMUNE DI PINO TORINESE

VIABILITA' §

DENOMINAZIONE: BELLANE

Classificazione	lunghezza mt.	larghezza mt.		tratto	note
		attuale	prevista		
STATALE					
PROVINCIALE					
● COMUNALE	110	5,00	6,00		
VICINALE					
PRIVATA					
totale	110				

Annotazioni: Strada senza uscita e senza area di manovra.

denominazione: BELLANE

classificazione: comunale

n° 7



COMUNE DI PINO TORINESE

VIABILITA'

DENOMINAZIONE: BELLARIA

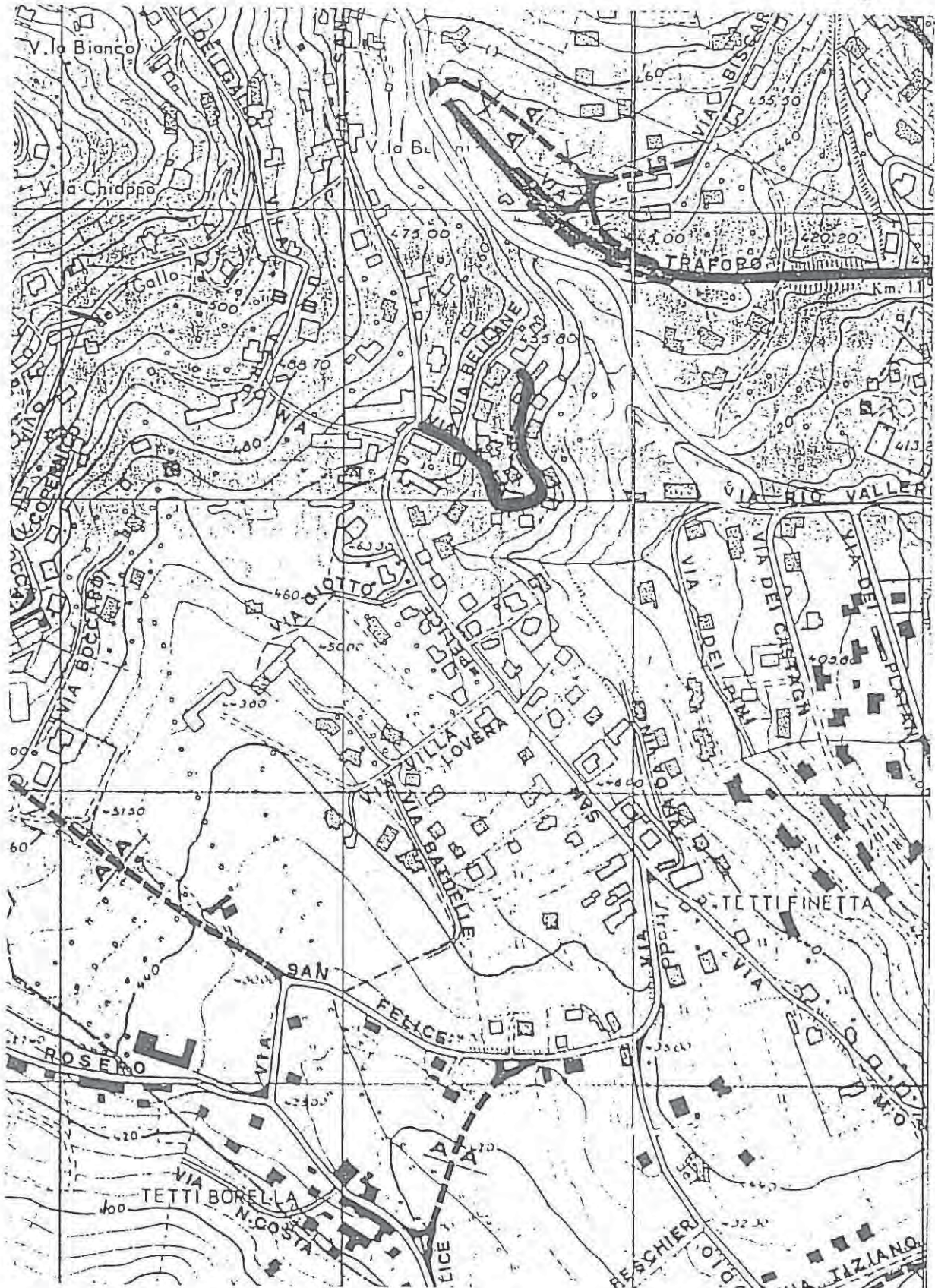
Classificazione	lunghezza mt.	larghezza mt.		tratto	note
		attuale	prevista		
<input type="checkbox"/> STATALE					
<input type="checkbox"/> PROVINCIALE					
<input checked="" type="checkbox"/> COMUNALE	250	4,50	6,00		
<input type="checkbox"/> VICINALE					
<input type="checkbox"/> PRIVATA					
totale	250				

Annotazioni: Strada senza uscita e senza area di manovra.

denominazione: BELLARIA

classificazione: comunale

n° 8



COMUNE DI PINO TORINESE

VIABILITA' ⁴⁵DENOMINAZIONE: BISCARETTI

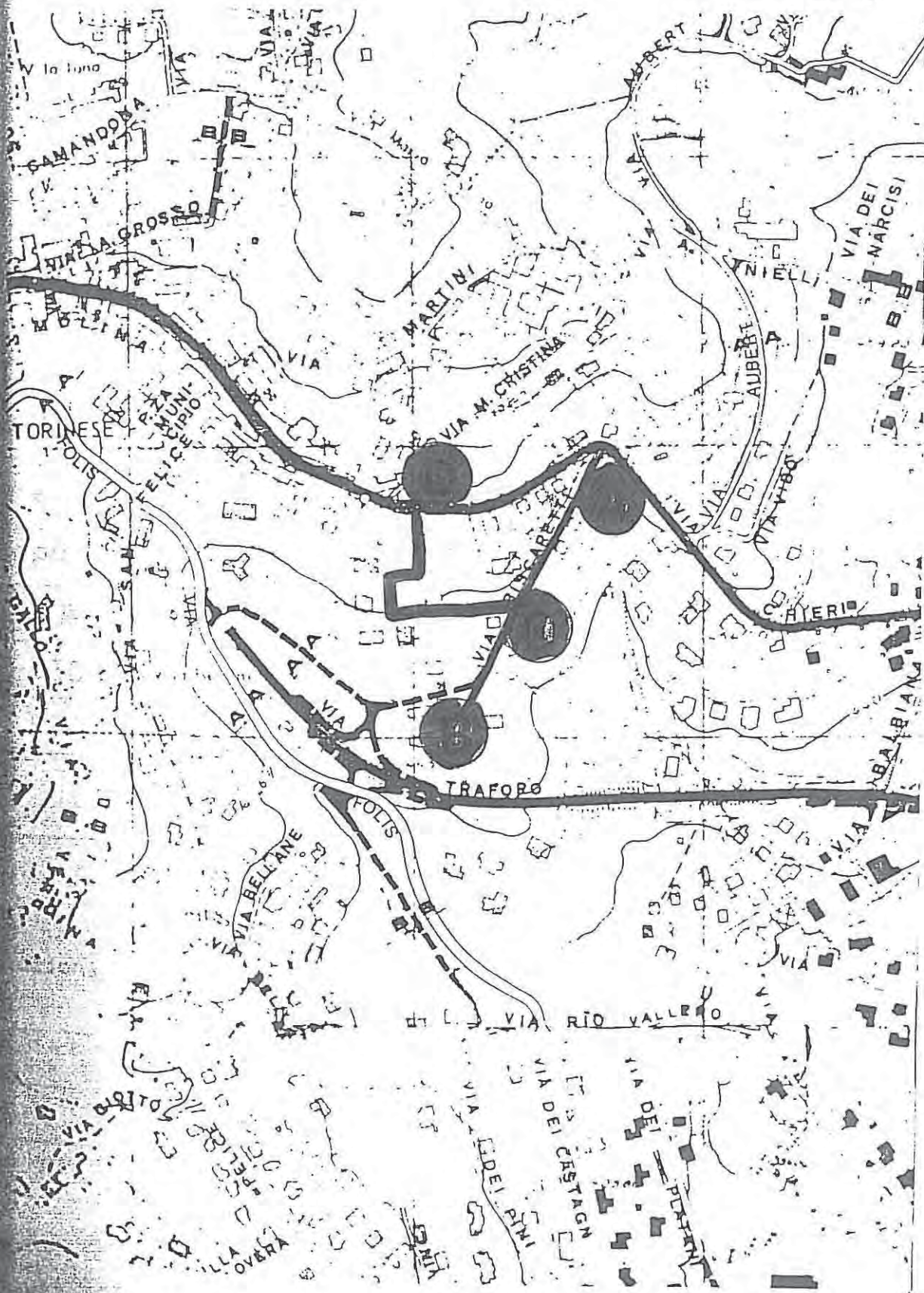
Classificazione	lunghezza mt.	larghezza mt.		tratto	note
		attuale	prevista		
STATALE					
PROVINCIALE					
COMUNALE					
● VICINALE	230	3,00	8,40	A - B	
● PRIVATA	220	3,50	6,00	C - D	(1)
totale	450				

Annotazioni: (1) Breve tratto da asfaltare di circa mt. 20 tra la parte vicinale e la privata.

denominazione: BISCARETTI

classificazione: vicinale - privata

n° 9



COMUNE DI PINO TORINESE

VIABILITA'

DENOMINAZIONE: BOCCARDI

Classificazione	lunghezza mt.	larghezza mt.		tratto	note
		attuale	prevista		
STATALE					
PROVINCIALE					
COMUNALE					
● VICINALE	450	4,00	7,20	A - B	
● PRIVATA	250	4,00	6,00	B - C	
totale	700				

Annotazioni: La strada dispone di ampi arretramenti ad uso parcheggio
auto.

COMUNE DI PINO TORINESE

VIABILITA'

DENOMINAZIONE: BRICCOLA (LA)

Classificazione	lunghezza mt.	larghezza mt.		tratto	note
		attuale	prevista		
STATALE					
PROVINCIALE					
COMUNALE					
VICINALE					
● PRIVATA	200 850	3,40 3,00	6,00 6,00	A - B B - C	(1) (2)
totale	1.050				

Annotazioni: (1) Tratto stradale in asfalto;

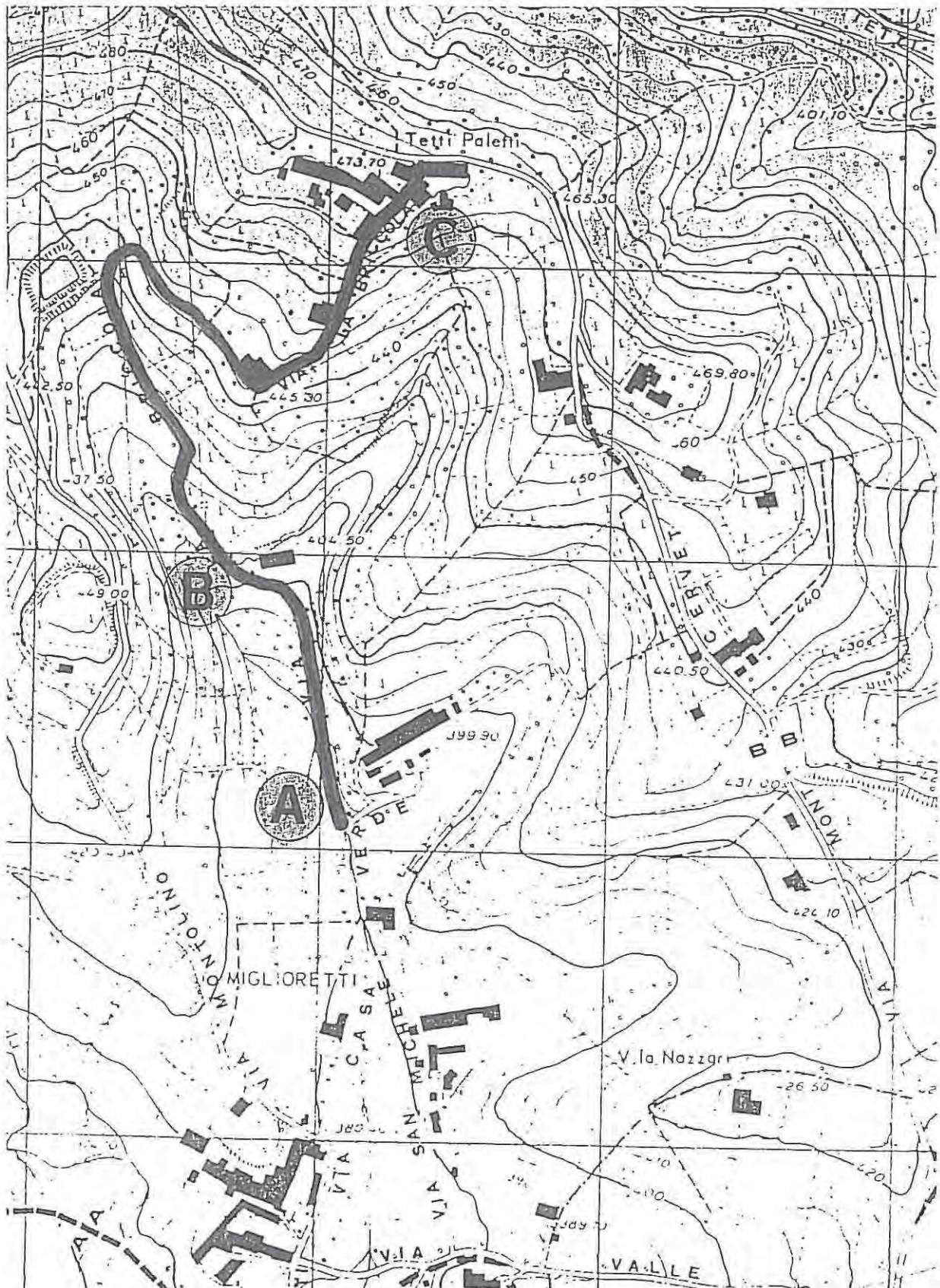
(2) Tratto stradale in naturale di cui circa mt. 450

quasi impraticabile.

denominazione: BRICCOLA (1a)

classificazione: privata

n° 11



COMUNE DI PINO TORINESE

VIABILITA'

DENOMINAZIONE: BUCANEVE

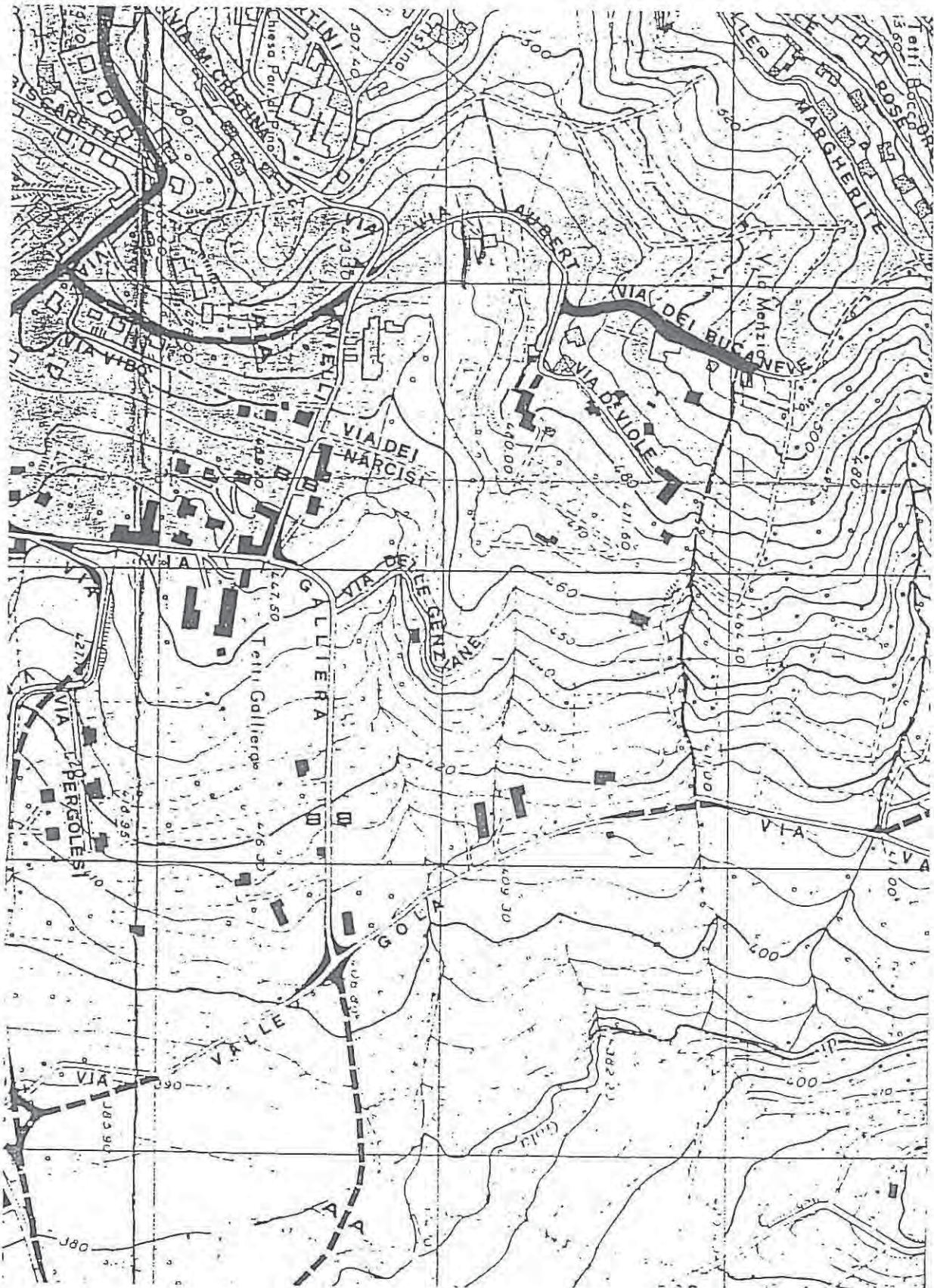
Classificazione	lunghezza mt.	larghezza mt.		tratto	note
		attuale	prevista		
<input type="checkbox"/> STATALE					
<input type="checkbox"/> PROVINCIALE					
<input type="checkbox"/> COMUNALE					
<input type="checkbox"/> VICINALE					
<input checked="" type="checkbox"/> PRIVATA	150	4,00	6,00		
totale	150				

Annotazioni: Manca area di manovra a fondo strada.

denominazione: BUCANEVE (dei)

classificazione: privata

n° 12



COMUNE DI PINO TORINESE

VIABILITA' ⁵

DENOMINAZIONE: CAMANDONA

Classificazione	lunghezza mt.	larghezza mt.		tratto	note
		attuale	prevista		
STATALE					
PROVINCIALE					
● COMUNALE	550	4,50	8,40		
VICINALE					
PRIVATA					
totale	550				

Annotazioni: _____

denominazione: CAMANDONA

classificazione: comunale

n° 13



COMUNE DI PINO TORINESE

VIABILITA'

DENOMINAZIONE: CASTAGNI

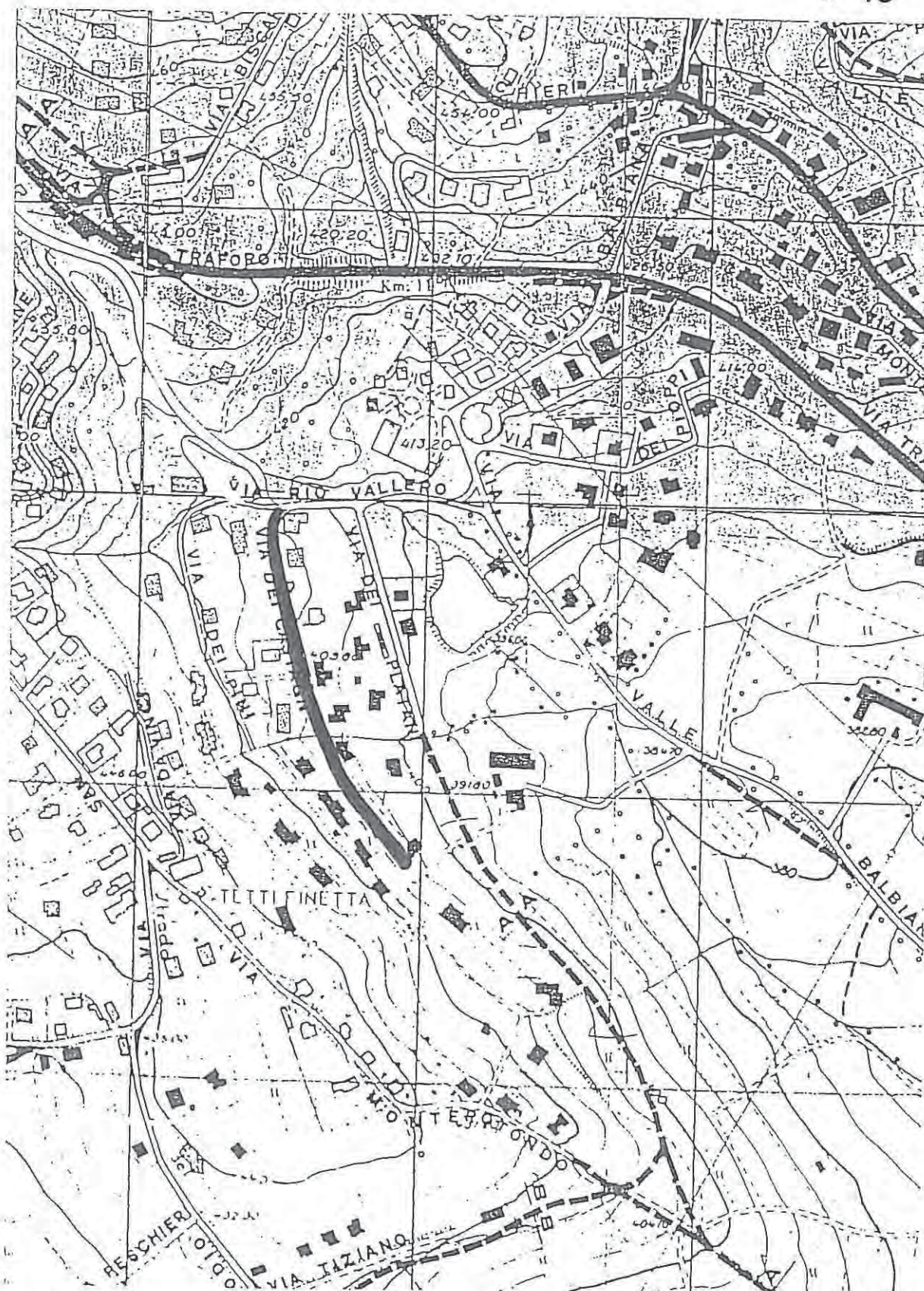
Classificazione	lunghezza mt.	larghezza mt.		tratto	note
		attuale	prevista		
STATALE					
PROVINCIALE					
● COMUNALE	350	4,50	6,00		
VICINALE					
PRIVATA					
totale	350				

Annotazioni: _____

denominazione: CASTAGNI

classificazione: comunale

n° 15



COMUNE DI PINO TORINESE

VIABILITA' ⁵DENOMINAZIONE: CENTO CROCI

Classificazione	lunghezza mt.	larghezza mt.		tratto	note
		attuale	prevista		
<input type="checkbox"/> STATALE					
<input type="checkbox"/> PROVINCIALE					
<input checked="" type="checkbox"/> COMUNALE	300	5,00	8,40	A - B	
<input checked="" type="checkbox"/> VICINALE	250	3,00	6,00	B - C	
<input checked="" type="checkbox"/> PRIVATA	140	3,00	6,00	C - D	
totale	690				

Annotazioni: _____

denominazione: CENTO CROCI

classificazione: comunale - vicinale - privata

n° 16



COMUNE DI PINO TORINESE

VIABILITA'

DENOMINAZIONE: CHIERI

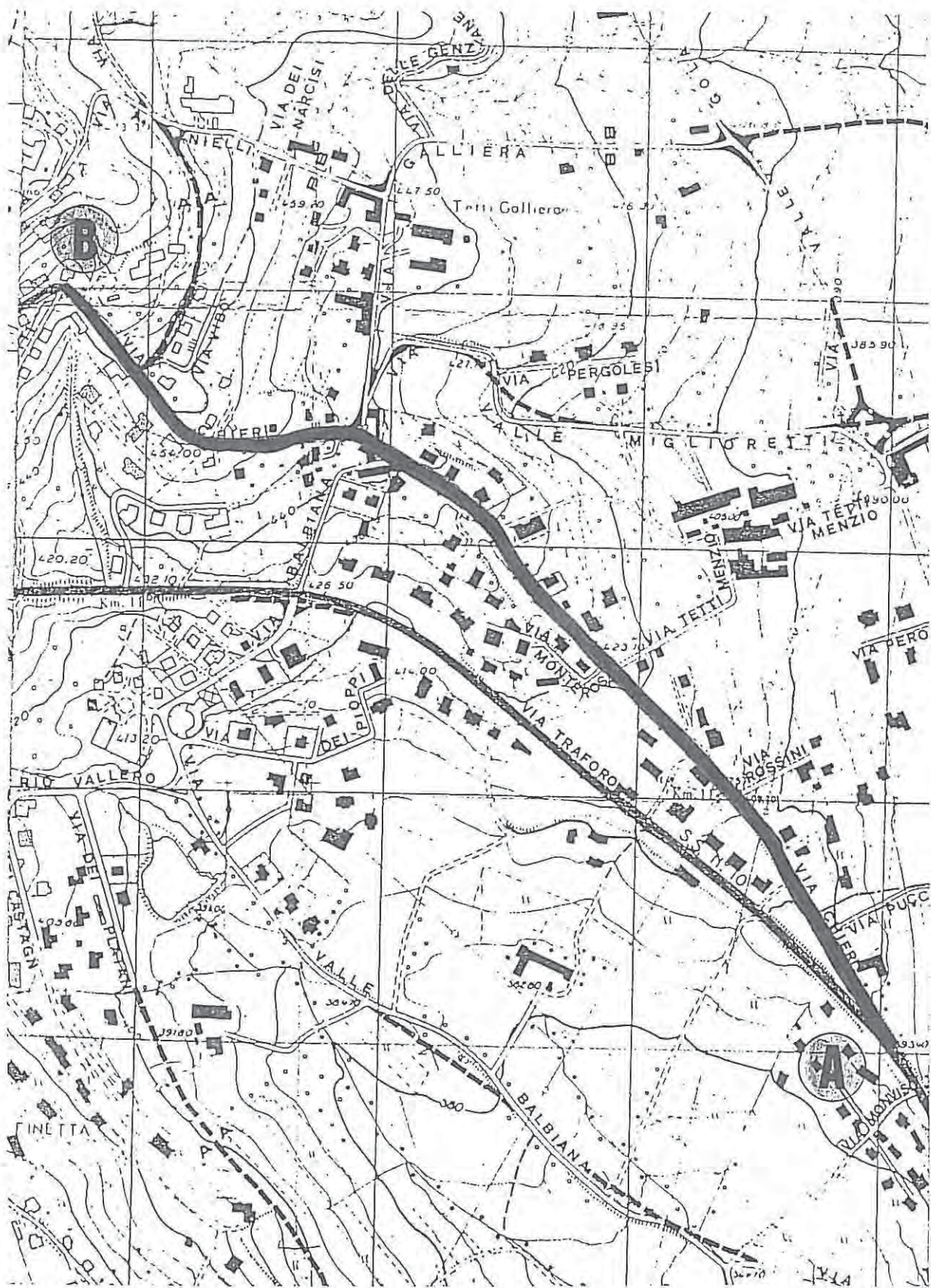
Classificazione'	lunghezza mt.	larghezza mt.		tratto	note
		attuale	prevista		
● STATALE	1.350	10,00	-	B - C	(1)
● PROVINCIALE	1.100	8,00	-	A - B	(2)
COMUNALE					
VICINALE					
PRIVATA					
totale	2.450				

Annotazioni: (1) Da Via Traforo al confine con Comune di Chieri(2) Da Via Biscaretti alla confluenza con Via Traforo.

denominazione: CHIERI

classificazione: provinciale

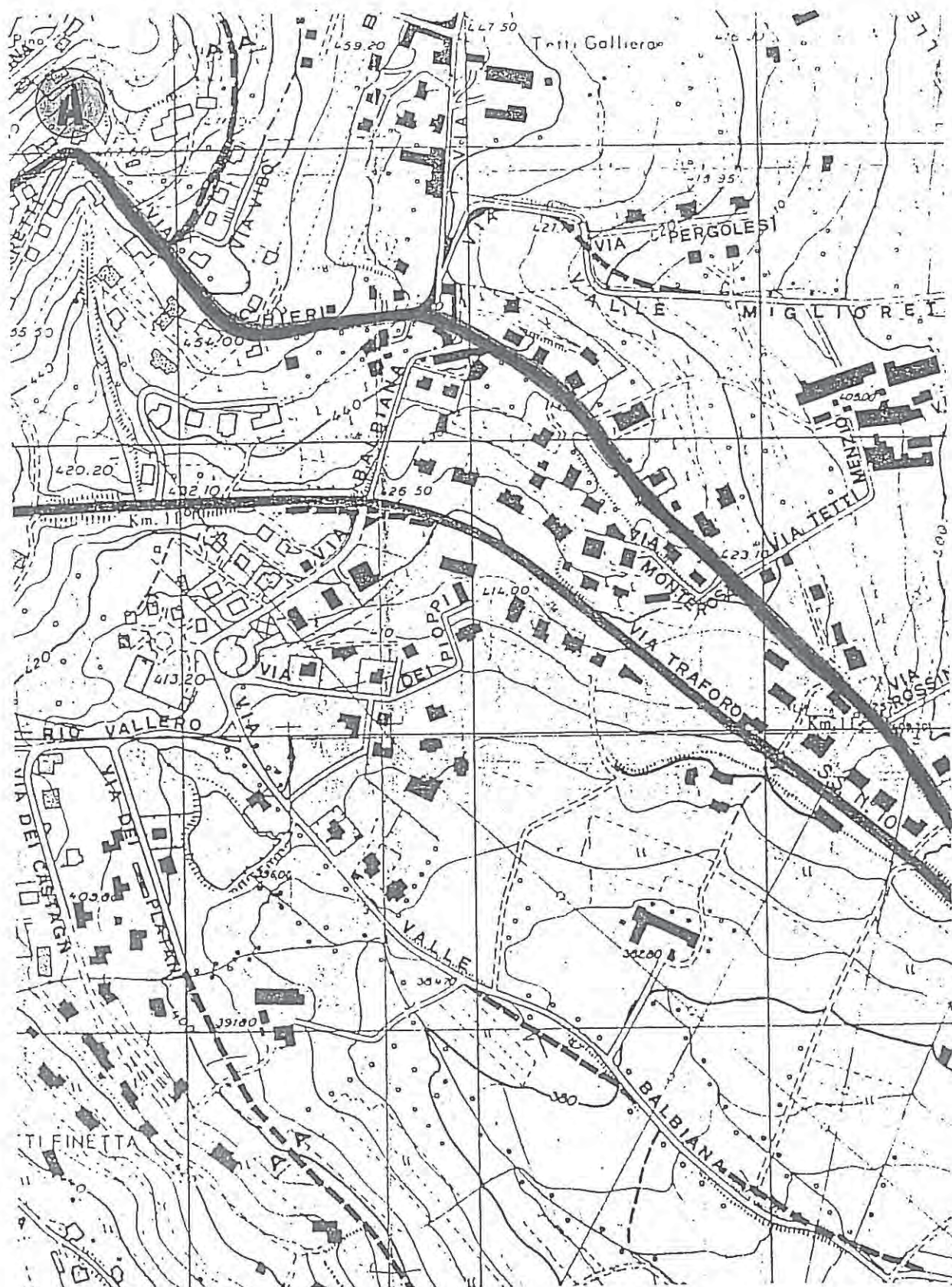
n° 17



denominazione: CHIERI

classificazione: statale - provinciale

n° 17-1

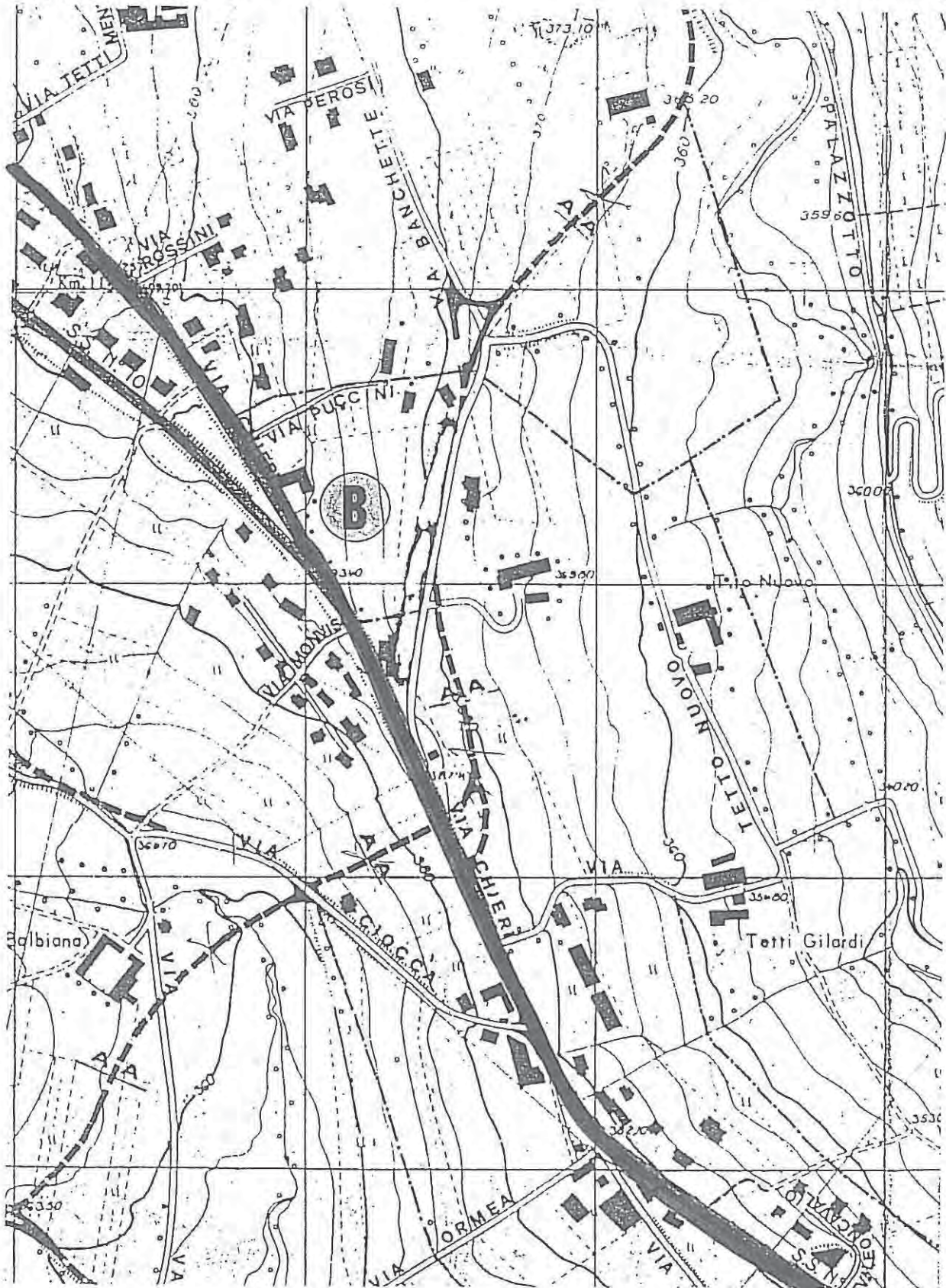


denominazione: CHIERI

classificazione: statale - provinciale

segue su scheda 17-1

n° 17-2

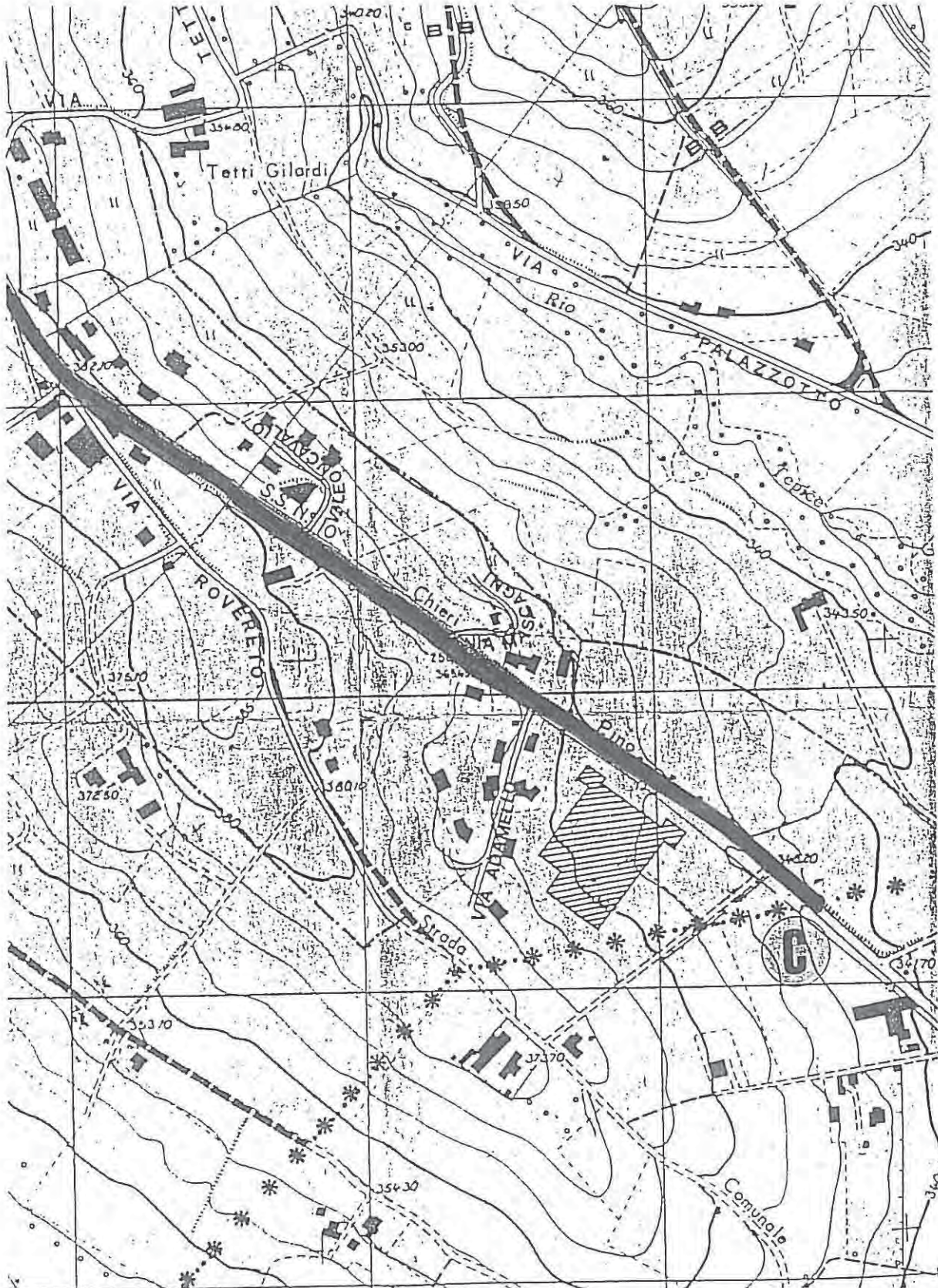


segue su scheda 17-3

denominazione: CHIERI

classificazione: statale - provinciale

n° 17-3



COMUNE DI PINO TORINESE

VIABILITA'

DENOMINAZIONE: CHIERI - PECETTO

(PROVINCIALE N° 125)

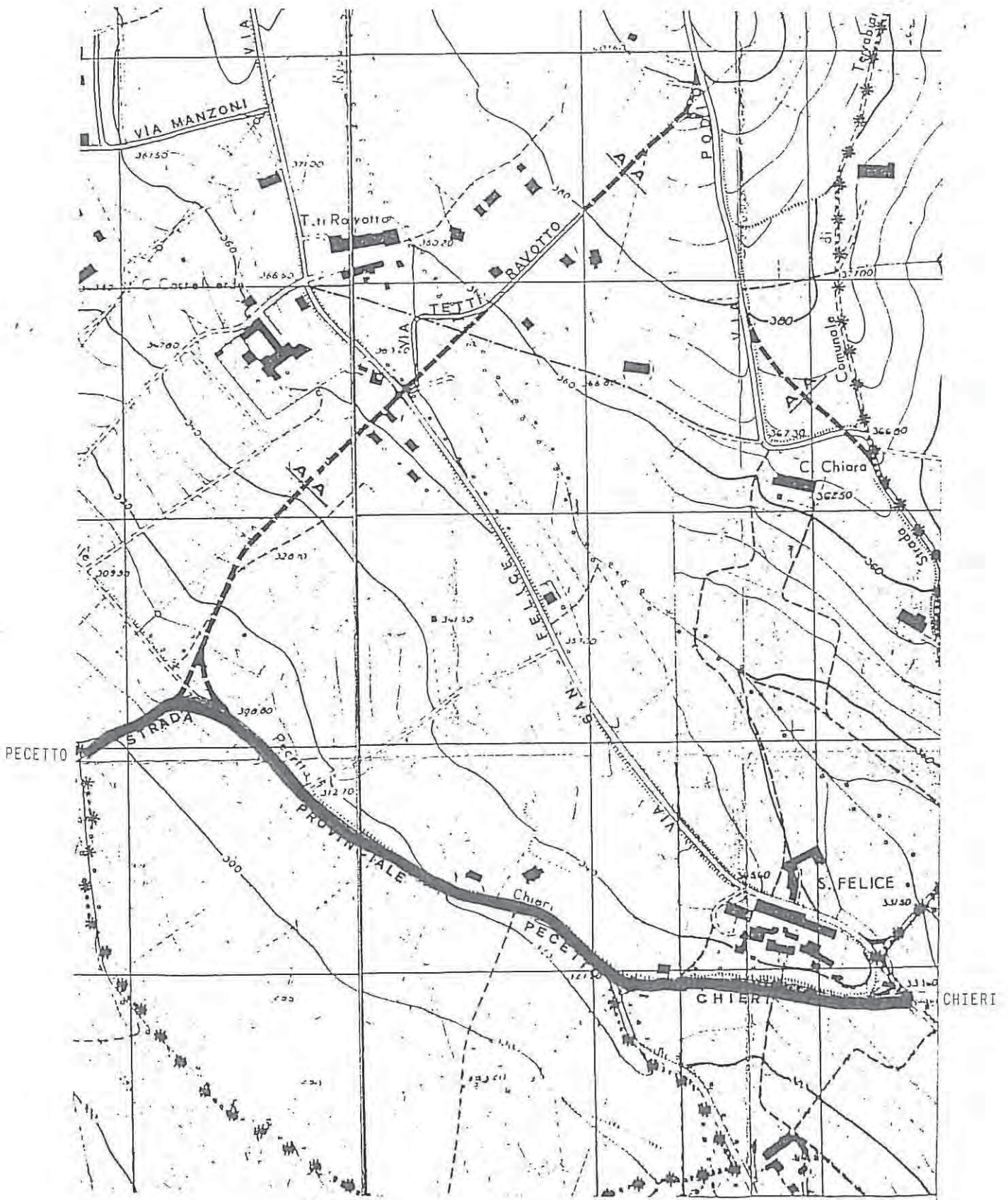
Classificazione	lunghezza mt.	larghezza mt.		tratto	note
		attuale	prevista		
STATALE					
● PROVINCIALE	1.020	7,00	-		
COMUNALE					
VICINALE					
PRIVATA					
totale	1.020				

Annotazioni: Per circa mt. 310 a confine con Comune di Chieri.

denominazione: CHIERI - PECETTO

classificazione: provinciale

n° 18



COMUNE DI PINO TORINESE

VIABILITA'

DENOMINAZIONE: CIATALINA

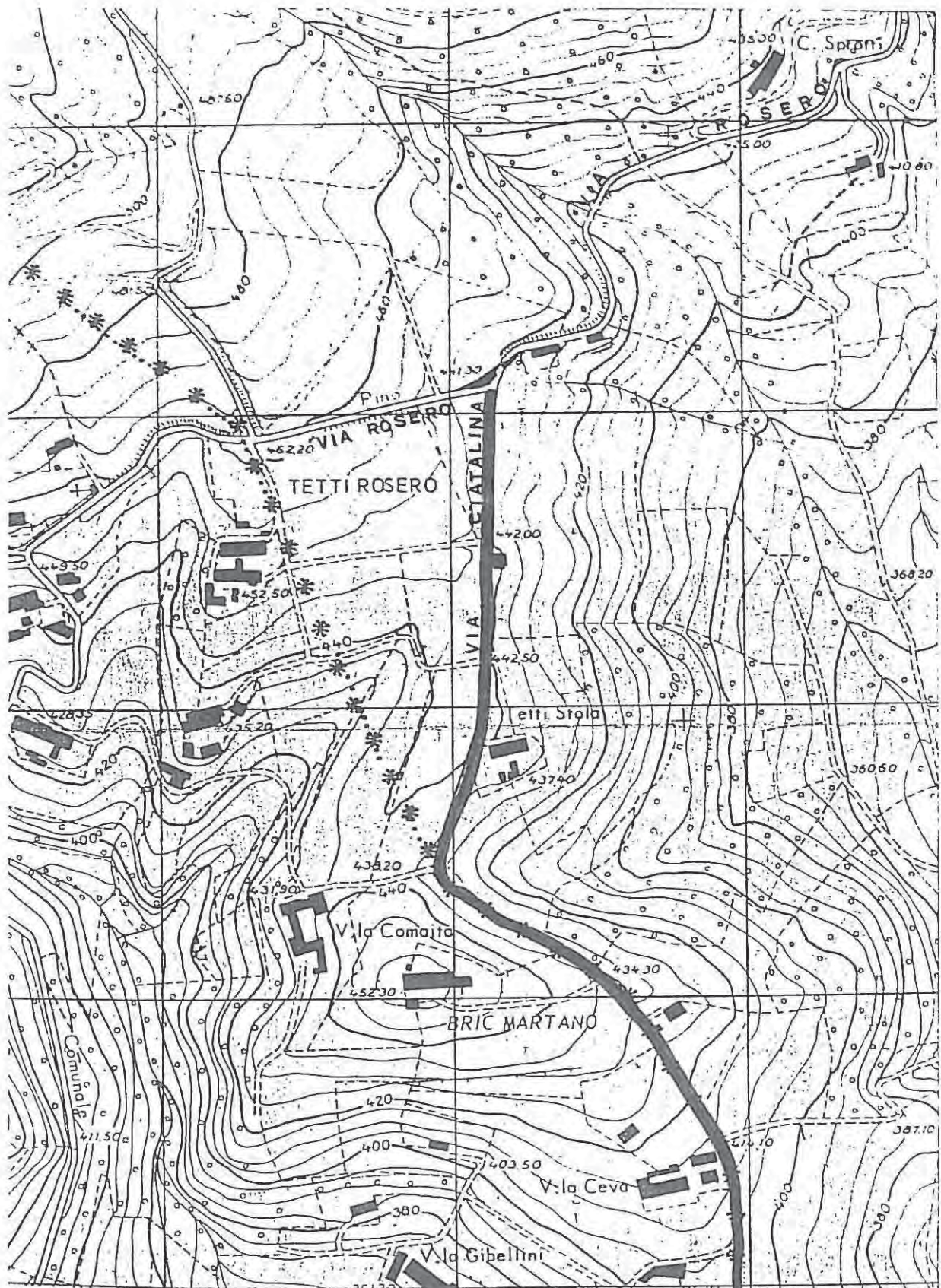
Classificazione	lunghezza mt.	larghezza mt.		tratto	note
		attuale	prevista		
STATALE					
PROVINCIALE					
COMUNALE					
● VICINALE	1.970	3,00	6,00		
PRIVATA					
totale	1.970				

Annotazioni: Per lungo tratto al confine con il Comune di Pecetto.

denominazione: CIATALINA

classificazione: vicinale

n° 19-1



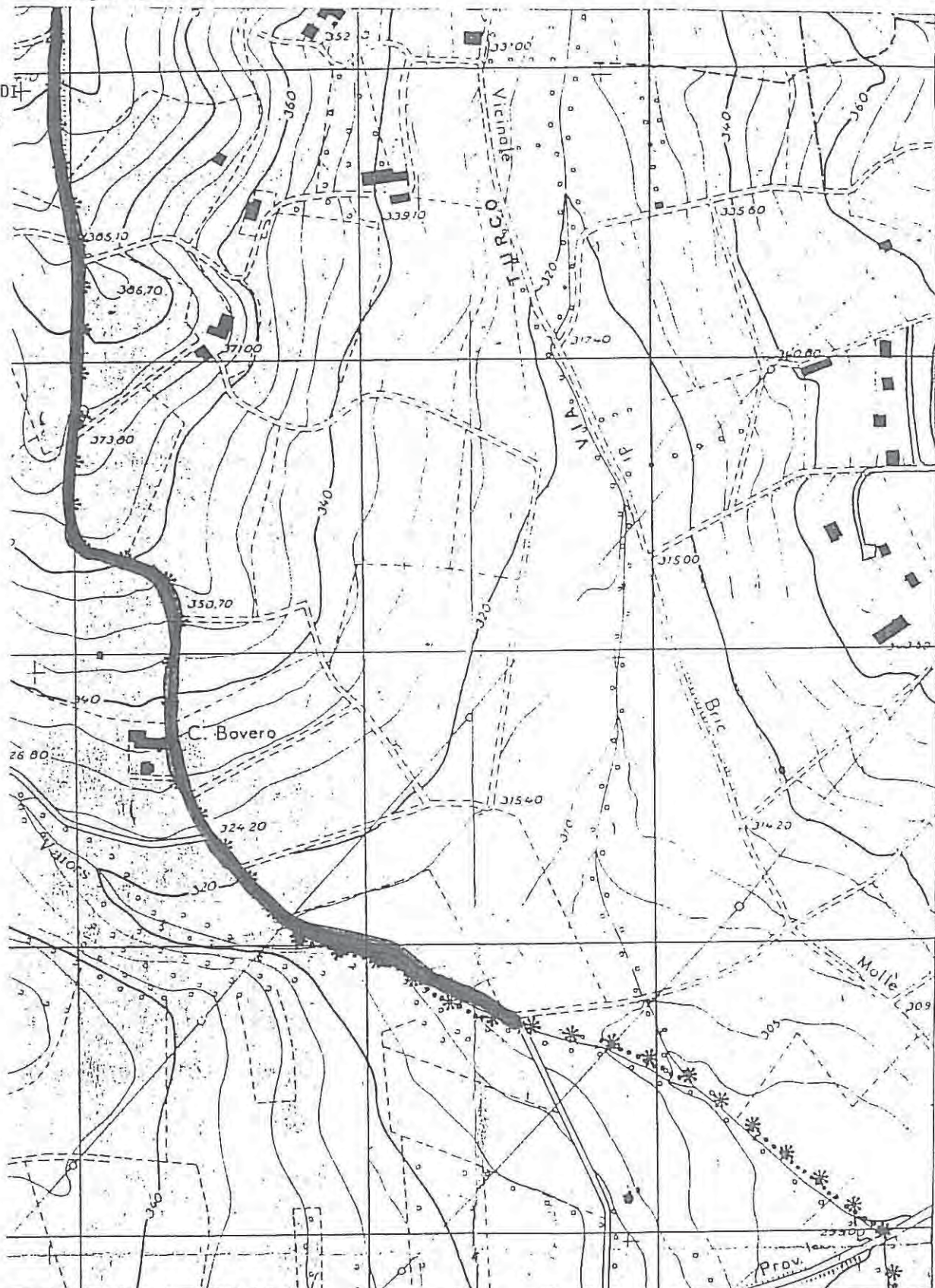
denominazione: CIATALINA

classificazione: vicinale

segue su scheda 19-1

n° 19-2

COMUNE DI
PECETTO



COMUNE DI PINO TORINESE

VIABILITA'

DENOMINAZIONE: CIOCCA

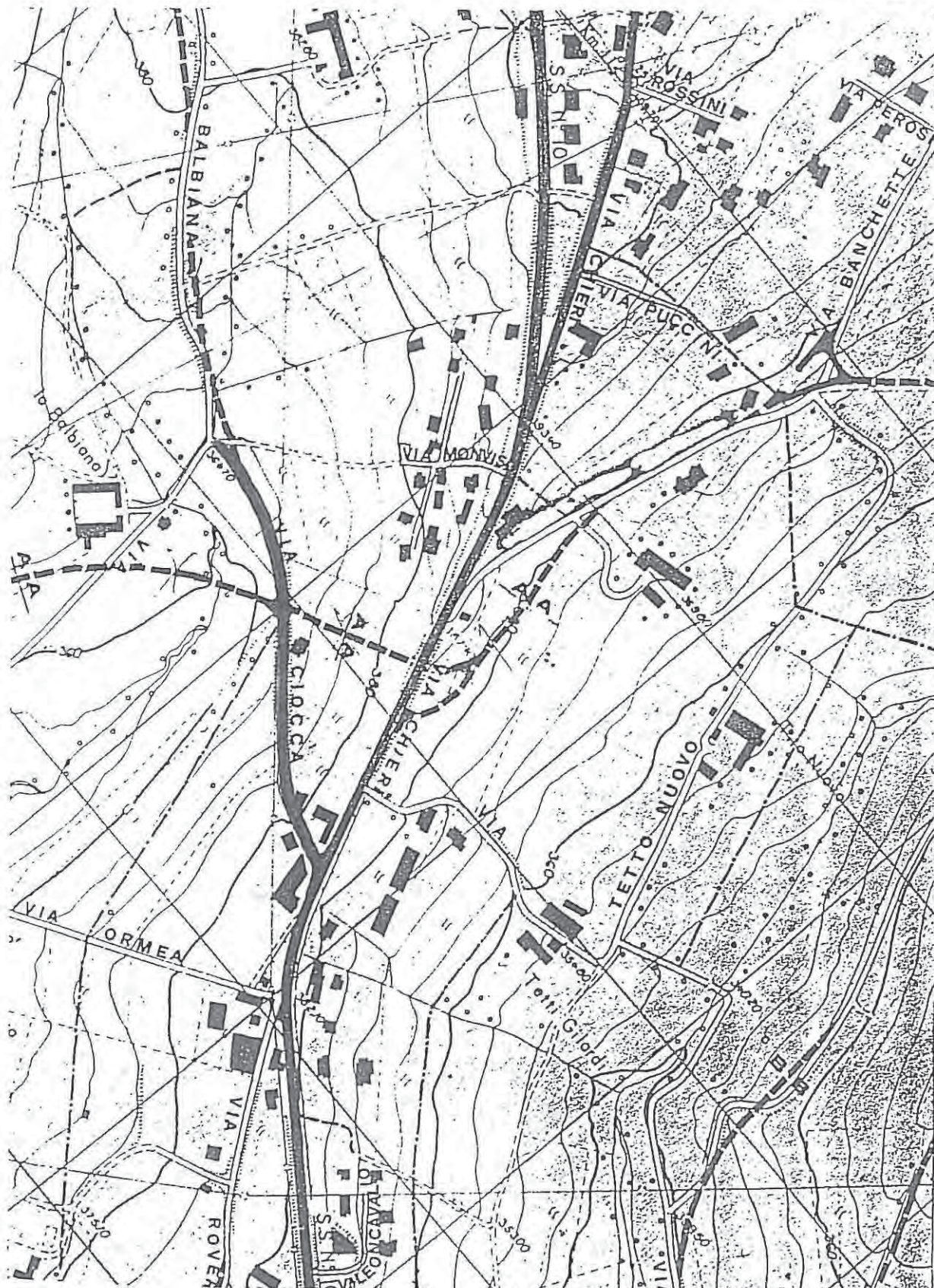
Classificazione	lunghezza mt.	larghezza mt.		tratto	note
		attuale	prevista		
STATALE					
PROVINCIALE					
● COMUNALE	400	4,00	8,40		
VICINALE					
PRIVATA					
totale	400				

Annotazioni: _____

denominazione: CIOCCA

classificazione: comunale

n° 20



COMUNE DI PINO TORINESE

VIABILITA' ⁹

DENOMINAZIONE: CIVERA

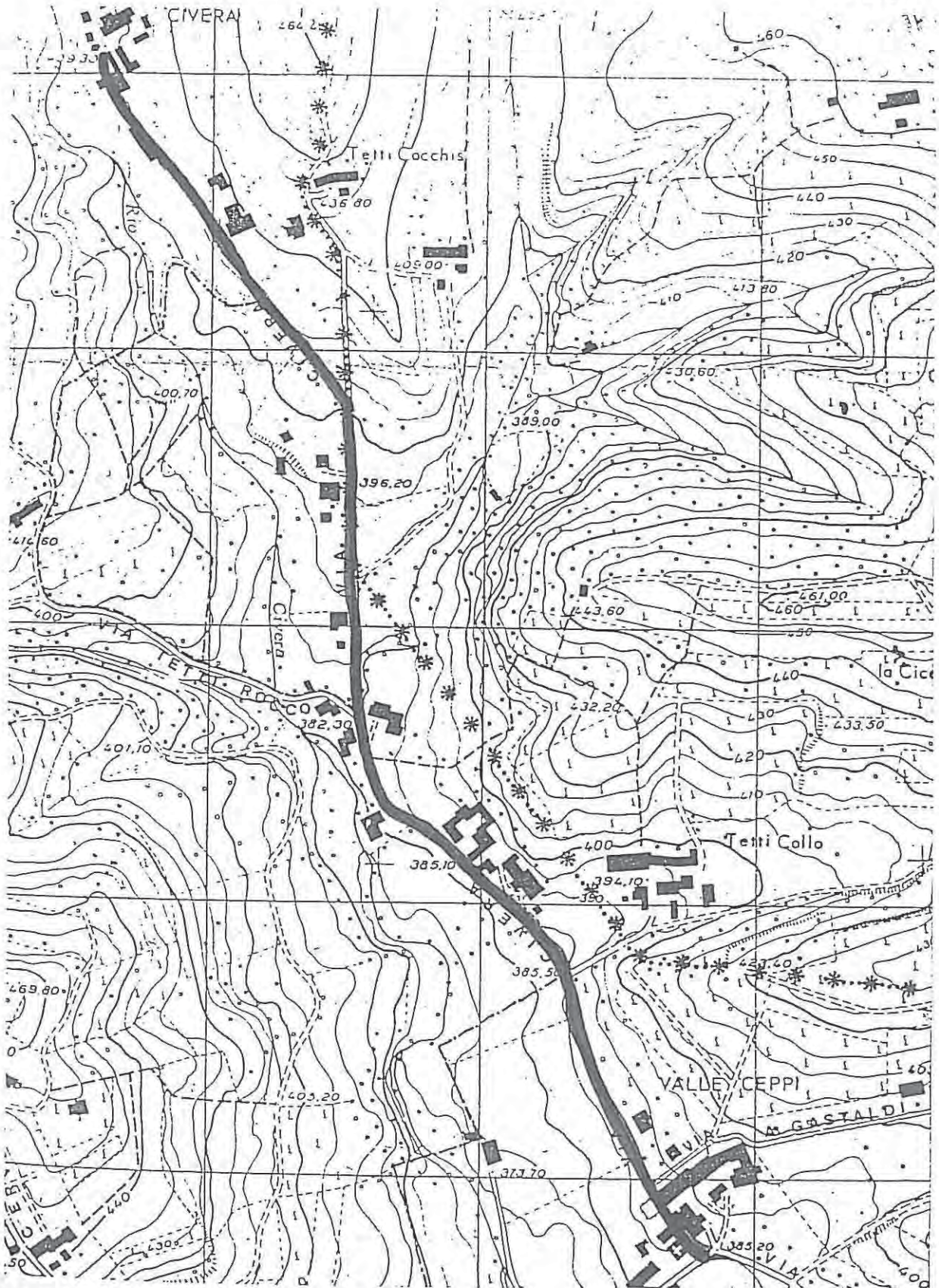
Classificazione	lunghezza mt.	larghezza mt.		tratto	note
		attuale	prevista		
STATALE					
PROVINCIALE					
● COMUNALE	1.300	4,00	6,00		
VICINALE					
PRIVATA					
totale	1.300				

Annotazioni:

denominazione: CIVERA

classificazione: comunale

n° 21



COMUNE DI PINO TORINESE
VIABILITA'

DENOMINAZIONE: COLLI (dei)

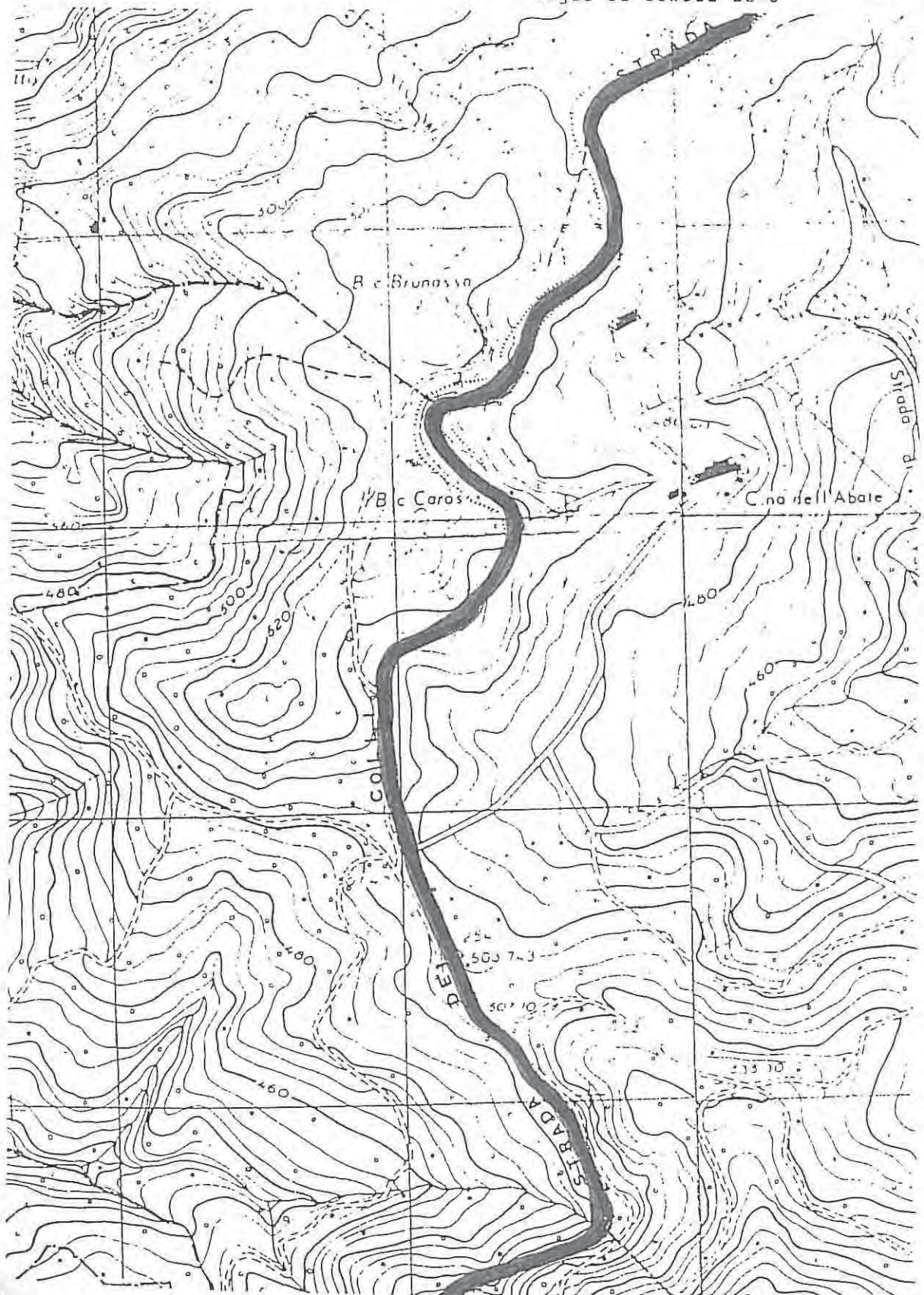
Classificazione	lunghezza mt.	larghezza mt.		tratto	note
		attuale	prevista		
STATALE					
PROVINCIALE					
● COMUNALE	6.110	8,00	-		
VICINALE					
PRIVATA					
totale	6.110				

Annotazioni: Strada di interesse turistico sotto la gestione del
Comune di Torino.

denominazione: COLLI (dei)

classificazione: comunale

segue su scheda 22-3 n° 22-2



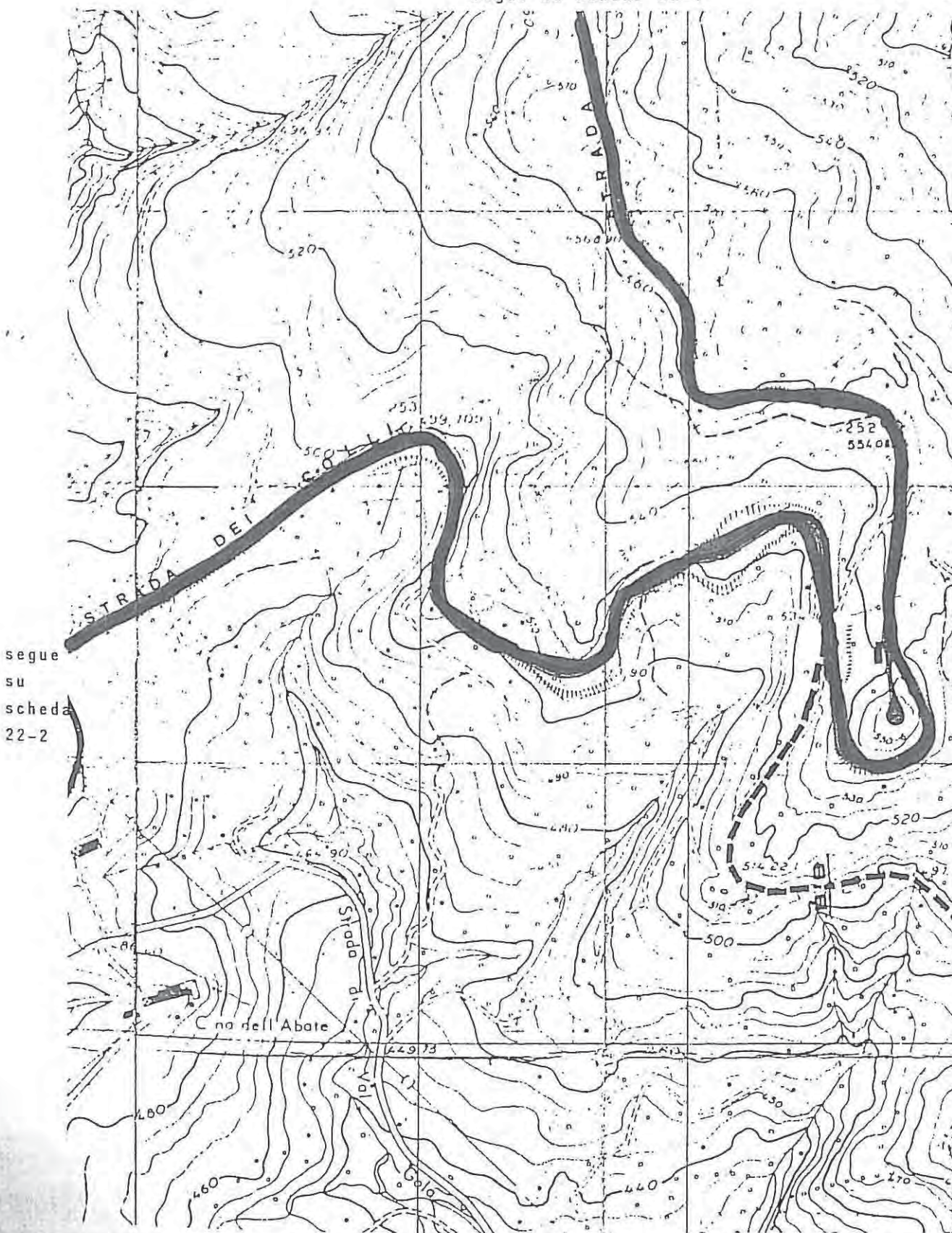
segue su scheda 22-1

denominazione: COLLI (dei)

classificazione: comunale

segue su scheda 22-4

n° 22-3

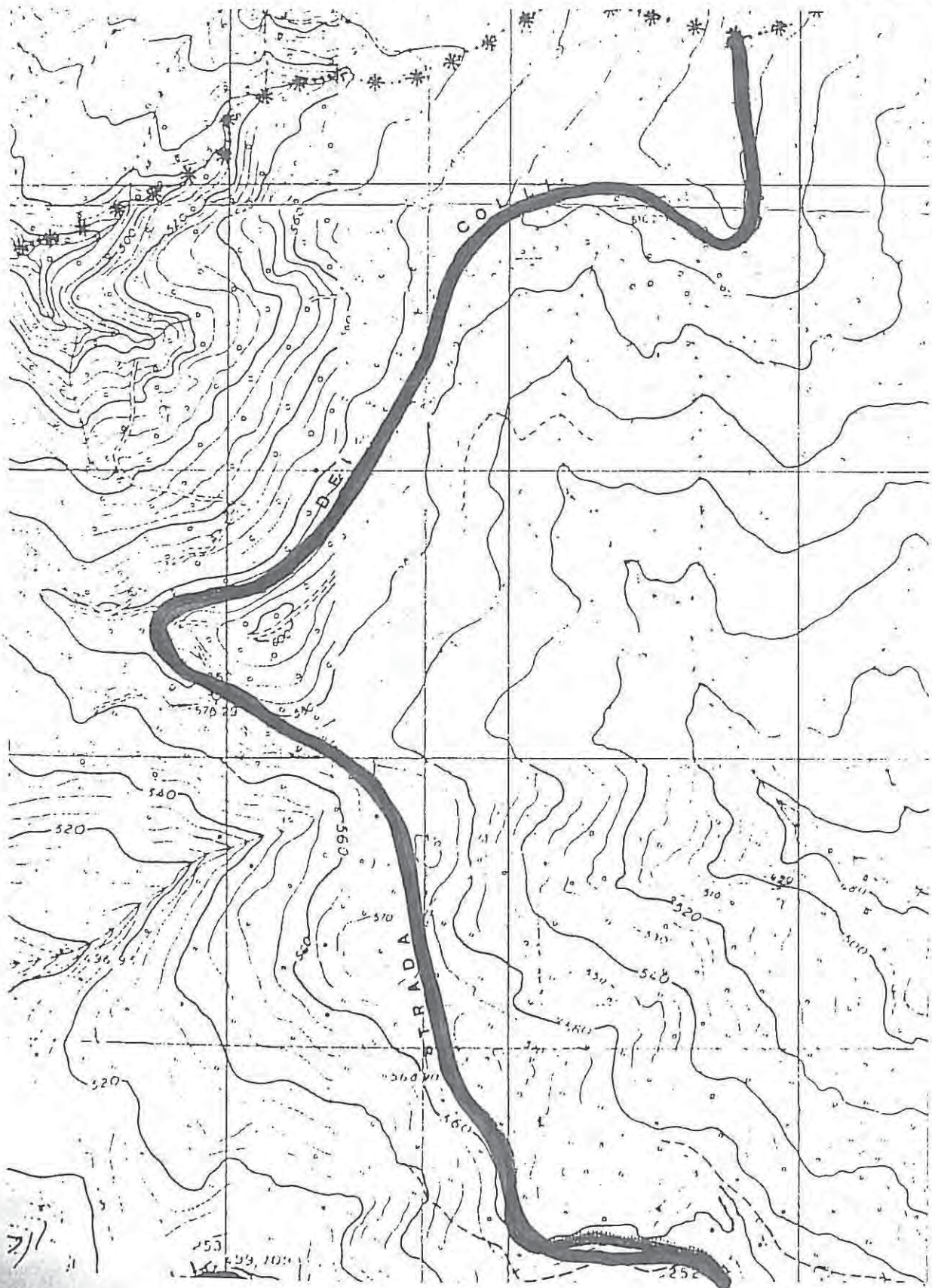


denominazione: COLLI (dei)

classificazione: comunale

COMUNE DI TORINO

n° 22-4



COMUNE DI PINO TORINESE

VIABILITA' ⁹

DENOMINAZIONE: _____ COPERNICO _____

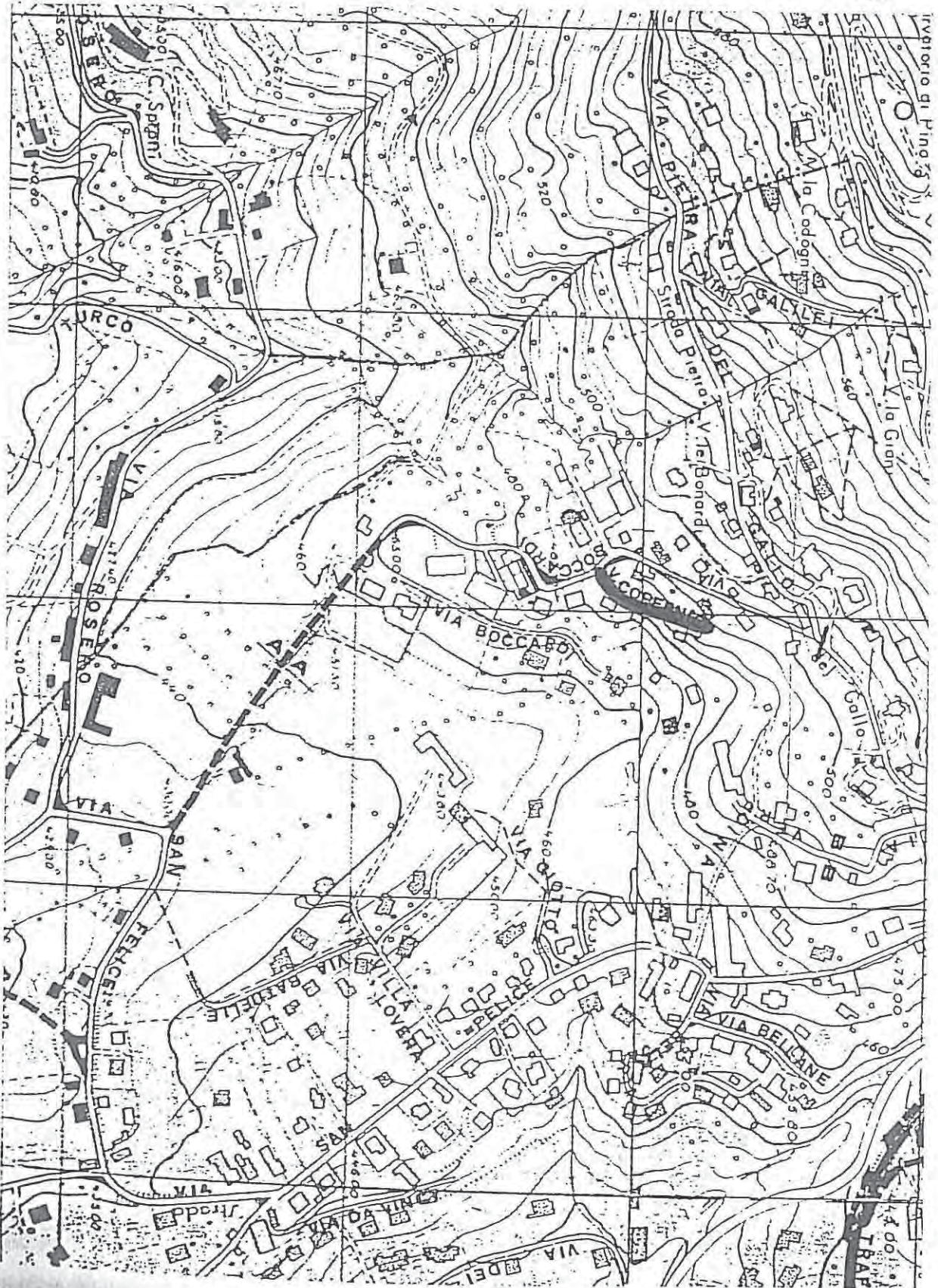
Classificazione	lunghezza mt.	larghezza mt.		tratto	note
		attuale	prevista		
STATALE					
PROVINCIALE					
COMUNALE					
VICINALE					
● PRIVATA	170	4,00	6,00		
totale	170				

Annotazioni: _____

denominazione: COPERNICO

classificazione: privata

n° 23



COMUNE DI PINO TORINESE

VIABILITA'

DENOMINAZIONE: CORSINI

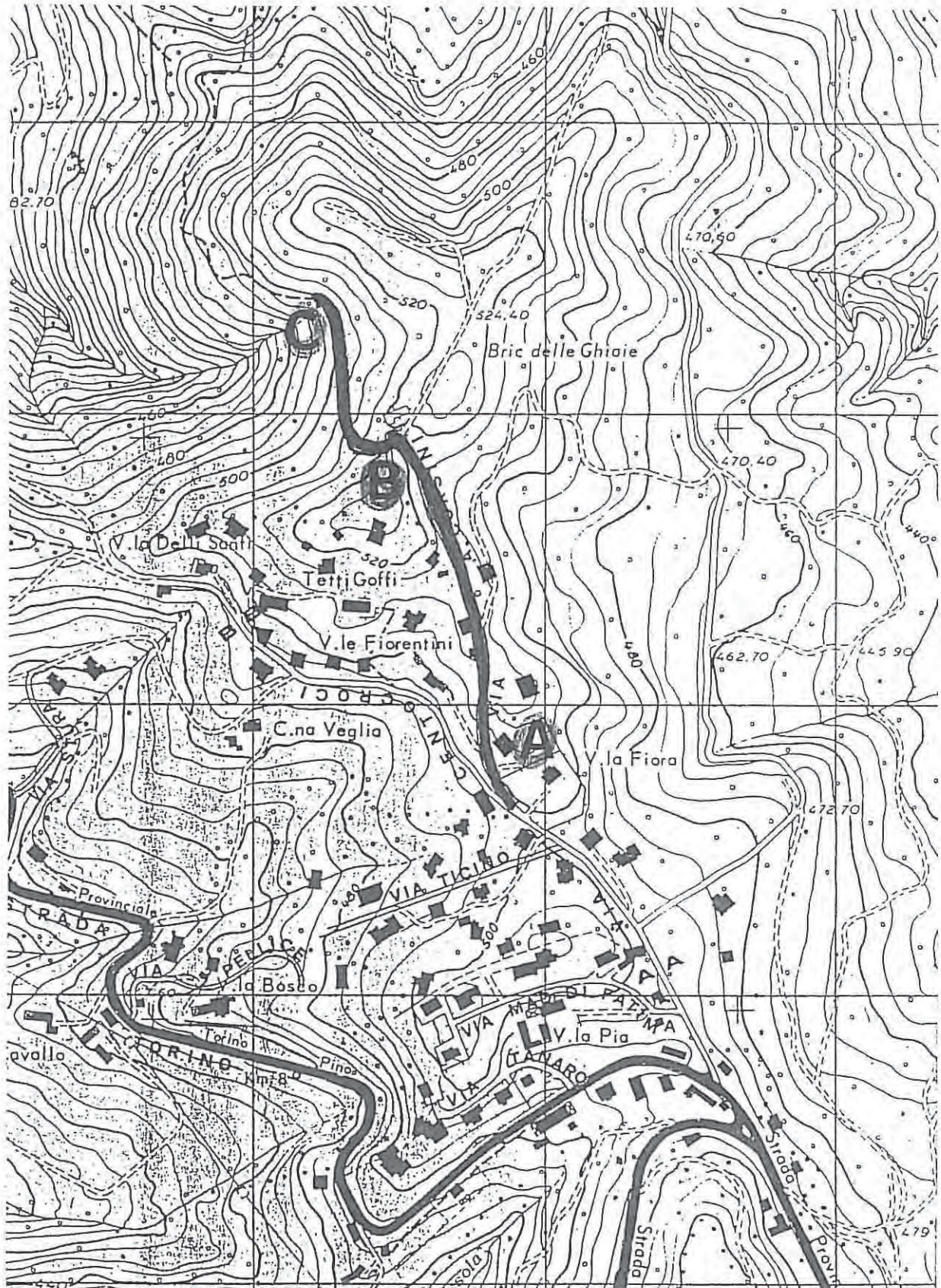
Classificazione	lunghezza mt.	larghezza mt.		tratto	note
		attuale	prevista		
<input type="checkbox"/> STATALE					
<input type="checkbox"/> PROVINCIALE					
<input type="checkbox"/> COMUNALE					
<input checked="" type="checkbox"/> VICINALE	400	3,00	6,00	A - B	
<input checked="" type="checkbox"/> PRIVATA	240	3,00	6,00	B - C	
totale	640				

Annotazioni: _____

denominazione: CORSINI

classificazione: vicinale- privata

n° 24



COMUNE DI PINO TORINESE

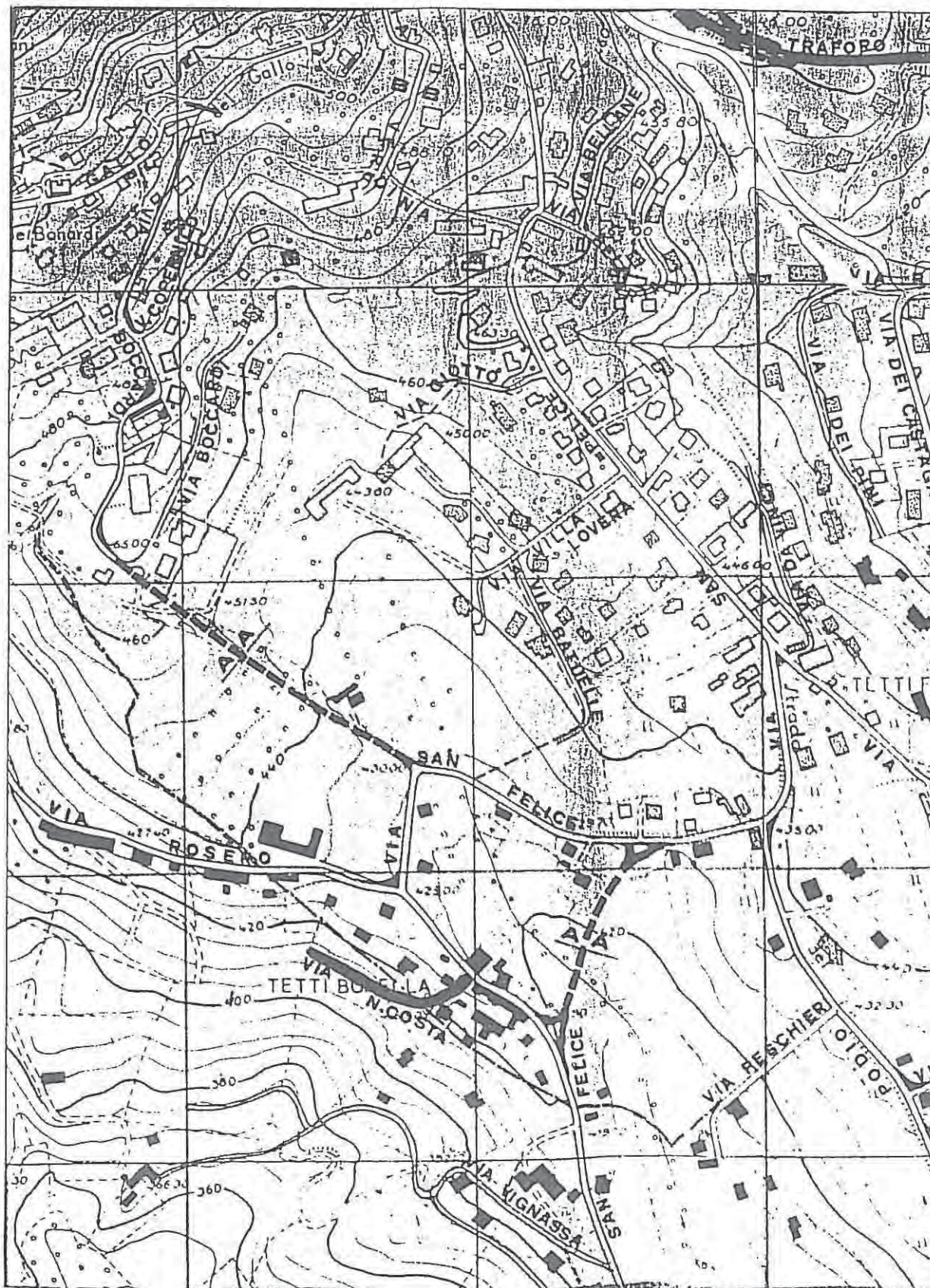
VIABILITA' ^gDENOMINAZIONE: COSTA

Classificazione	lunghezza mt.	larghezza mt.		tratto	note
		attuale	prevista		
STATALE					
PROVINCIALE					
COMUNALE					
VICINALE					
● PRIVATA	80	3,00	6,00		
totale	80				

Annotazioni: Manca area di manovra a fondo strada.

denominazione: COSTA
classificazione: privata

n° 25



COMUNE DI PINO TORINESE

VIABILITA'

DENOMINAZIONE: DALIE (DELLE)

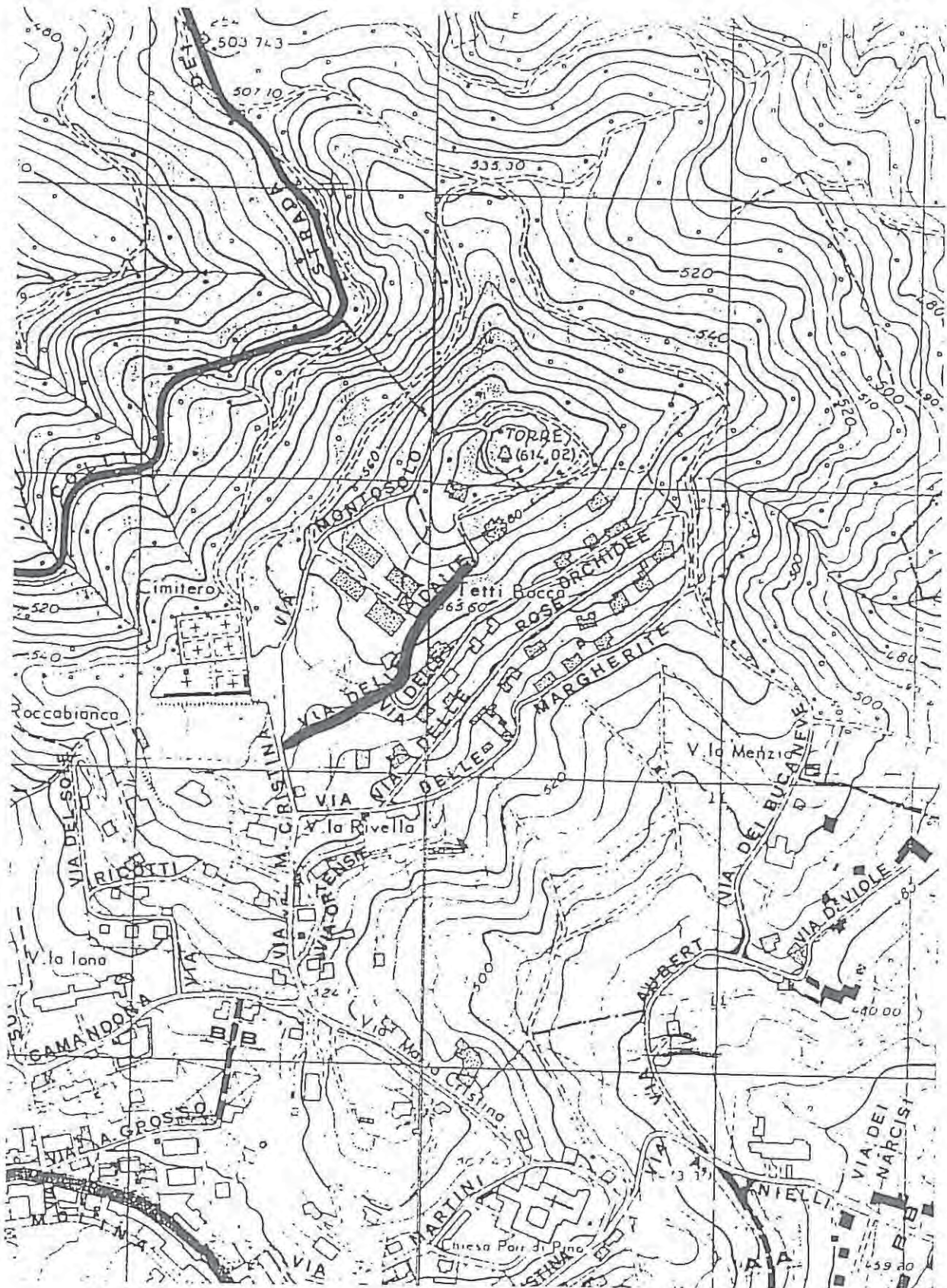
Classificazione	lunghezza mt.	larghezza mt.		tratto	note
		attuale	prevista		
STATALE					
PROVINCIALE					
COMUNALE					
VICINALE					
● PRIVATA	180	4,20	6,00		
totale	180				

Annotazioni: Manca area di manovra a fondo strada.

denominazione: DALIE (delle)

classificazione: privata

n° 26



COMUNE DI PINO TORINESE

VIABILITA'

DENOMINAZIONE: DA VINCI

Classificazione	lunghezza mt.	larghezza mt.		tratto	note
		attuale	prevista		
STATALE					
PROVINCIALE					
COMUNALE					
VICINALE					
● PRIVATA	120	3,80	6,00		
totale	120				

Annotazioni: Manca area di manovra a fondo strada.

COMUNE DI PINO TORINESE

VIABILITA' ^g

DENOMINAZIONE: EREMO

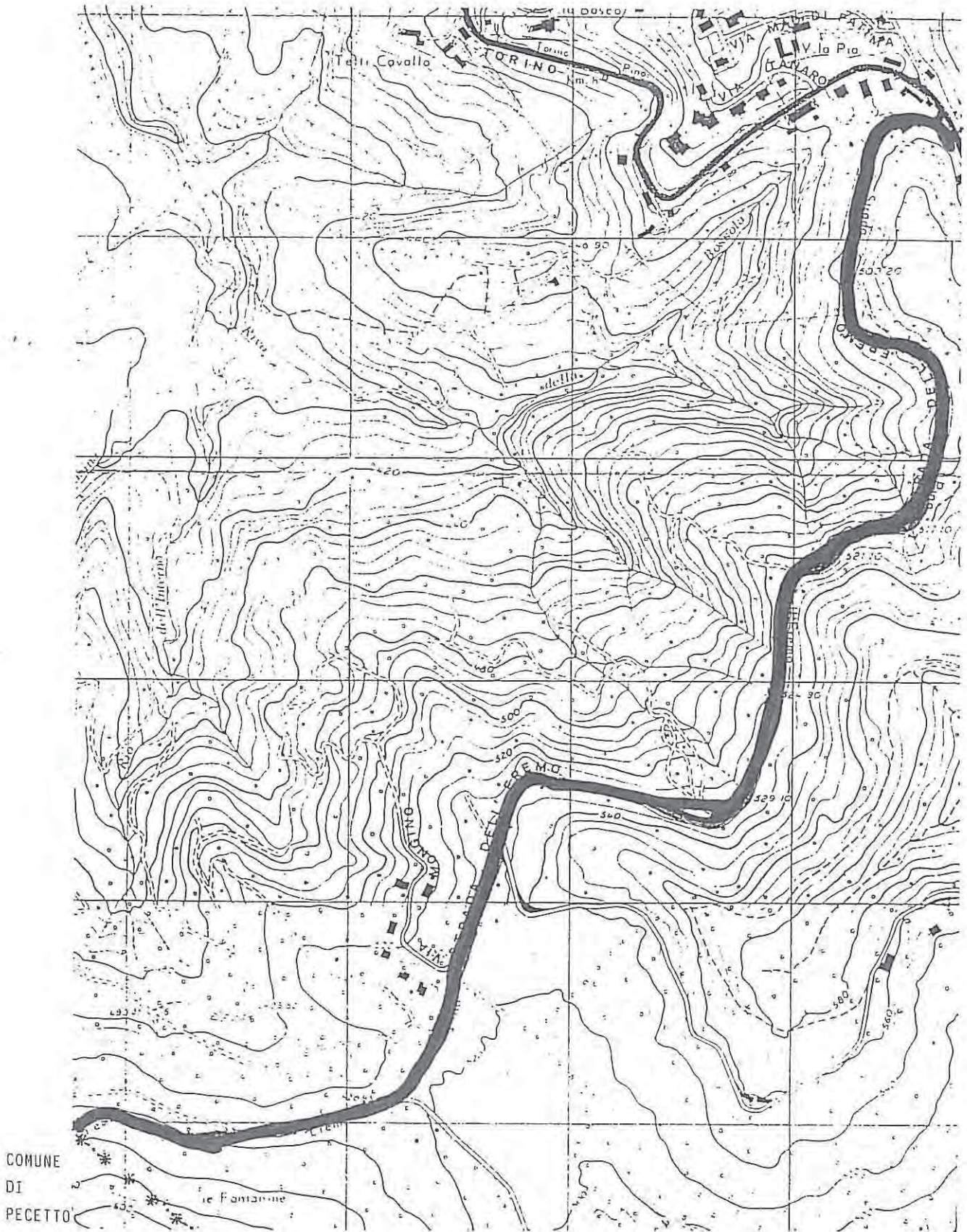
Classificazione	lunghezza mt.	larghezza mt.		tratto	note
		attuale	prevista		
STATALE					
PROVINCIALE					
● COMUNALE	2.080	8,00	-		
VICINALE					
PRIVATA					
totale	2.080				

Annotazioni: Strada di interesse turistico sotto la gestione del
Comune di Torino.

denominazione: EREMO

classificazione: comunale

n° 28



COMUNE DI PINO TORINESE

VIABILITA'

DENOMINAZIONE: _____ FOLIS _____

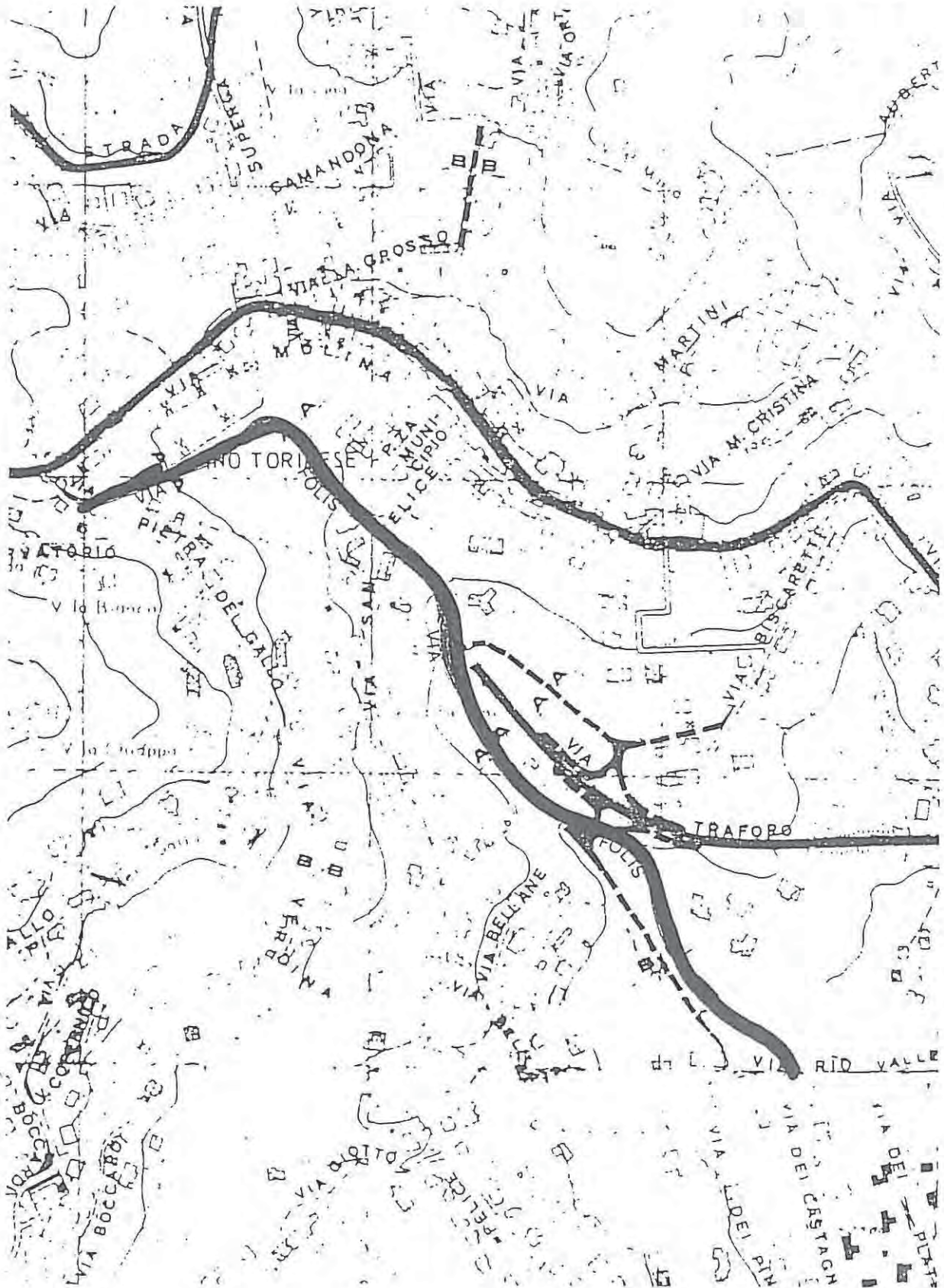
Classificazione	lunghezza mt.	larghezza mt.		tratto	note
		attuale	prevista		
STATALE					
PROVINCIALE					
● COMUNALE	970	7,00	7,00		
VICINALE					
PRIVATA					
totale	970				

Annotazioni: _____

denominazione: FOLIS

classificazione: comunale

n° 29



COMUNE DI PINO TORINESE

VIABILITA'

DENOMINAZIONE: GALILEI

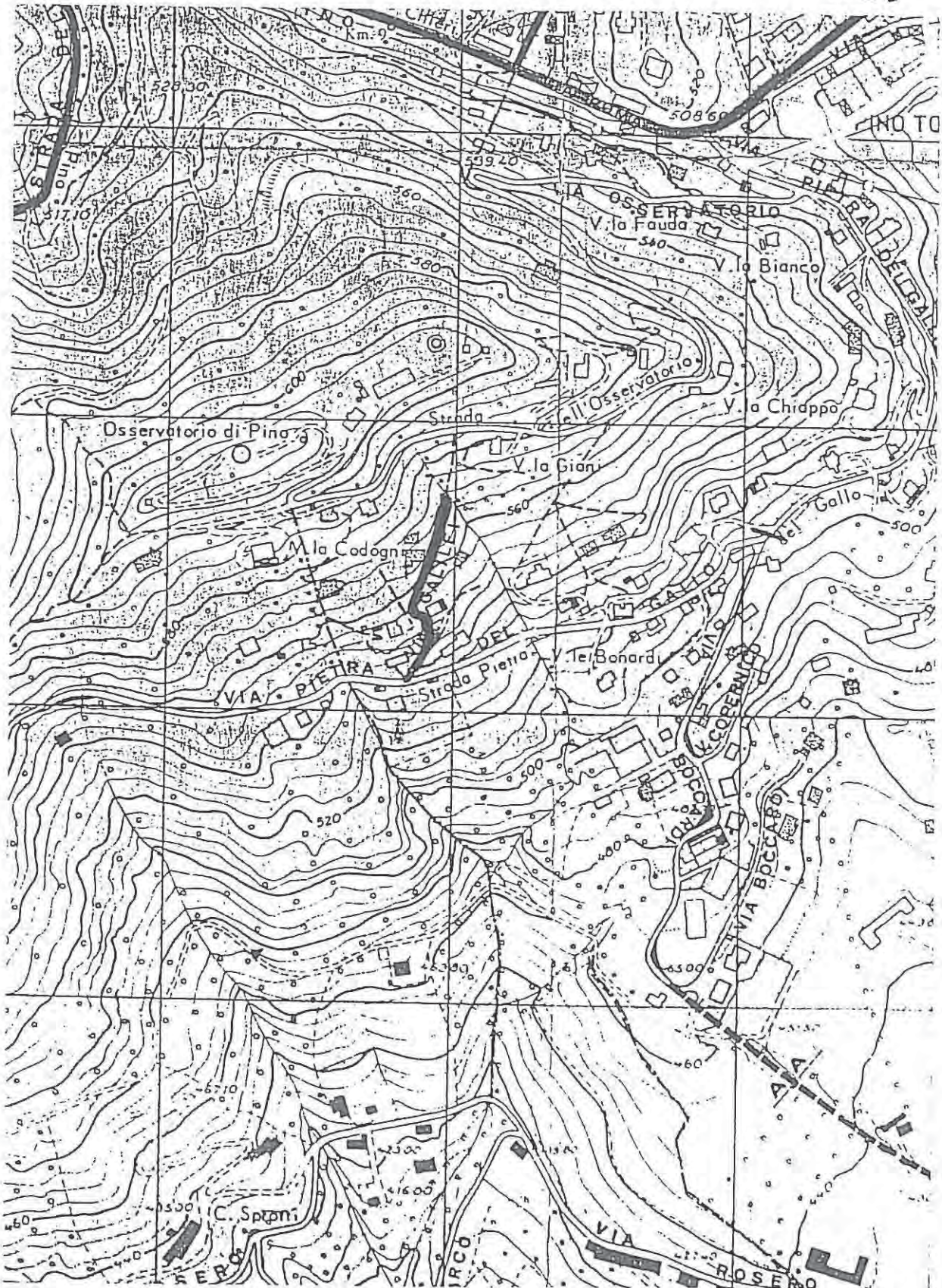
Classificazione	lunghezza mt.	larghezza mt.		tratto	note
		attuale	prevista		
STATALE					
PROVINCIALE					
COMUNALE					
VICINALE					
● PRIVATA	200	3,80	6,00		
totale	200				

Annotazioni:

denominazione: GALILEI

classificazione: privata

n° 30



COMUNE DI PINO TORINESE

VIABILITA'

DENOMINAZIONE: GALLERIA

Classificazione	lunghezza mt.	larghezza mt.		tratto	note
		attuale	prevista		
● STATALE	970	10,00	-		
PROVINCIALE					
COMUNALE					
VICINALE					
PRIVATA					
totale	970				

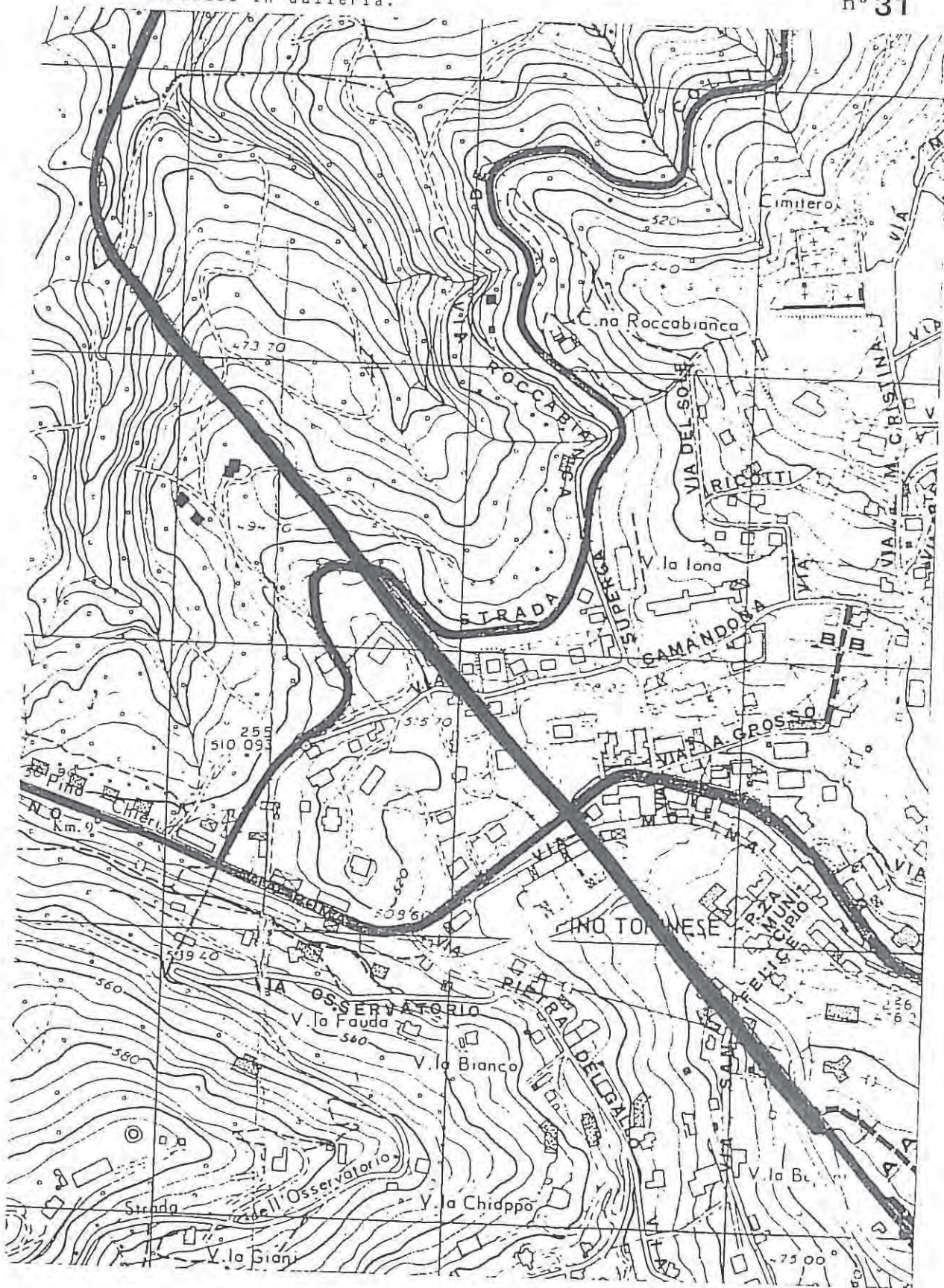
Annotazioni: Tratto stradale in galleria.

denominazione: GALLERIA

classificazione: statale

Tratto stradale in Galleria.

n° 31



COMUNE DI PINO TORINESE
VIABILITA'

DENOMINAZIONE: GALLIERA

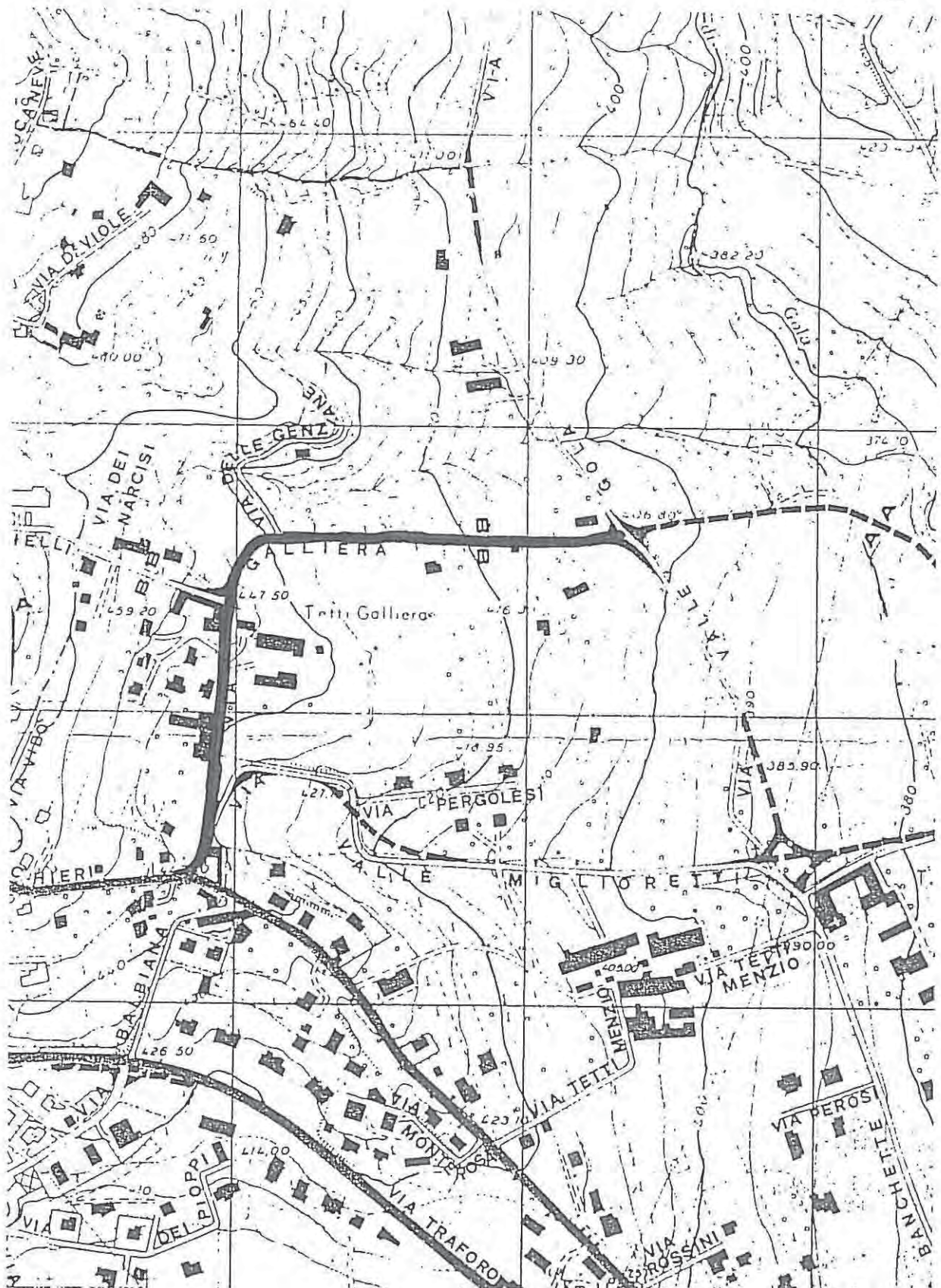
Classificazione	lunghezza mt.	larghezza mt.		tratto	note
		attuale	prevista		
STATALE					
PROVINCIALE					
● COMUNALE	620	4,00	6/7,20		
VICINALE					
PRIVATA					
totale	620				

Annotazioni: La strada è dotata di ampi arretramenti destinati a
parcheggio auto.

denominazione: GALLIERA

classificazione: comunale

n° 32



COMUNE DI PINO TORINESE

VIABILITA' ^gDENOMINAZIONE: GALLIERA

Classificazione	lunghezza mt.	larghezza mt.		tratto	note
		attuale	prevista		
STATALE					
PROVINCIALE					
● COMUNALE	620	4,00	6/7,20		
VICINALE					
PRIVATA					
totale	620				

Annotazioni: La strada è dotata di ampi arretramenti destinati a
parcheggio auto.

denominazione: GALLIERA

classificazione: comunale

n° 32



COMUNE DI PINO TORINESE

VIABILITA'

DENOMINAZIONE: GASTALDI

Classificazione	lunghezza mt.	larghezza mt.		tratto	note
		attuale	prevista		
STATALE					
PROVINCIALE					
COMUNALE					
VICINALE					
● PRIVATA	120	5,00	6,00	A - B	(1)
	130	4,00	6,00	B - C	(2)
totale	250				

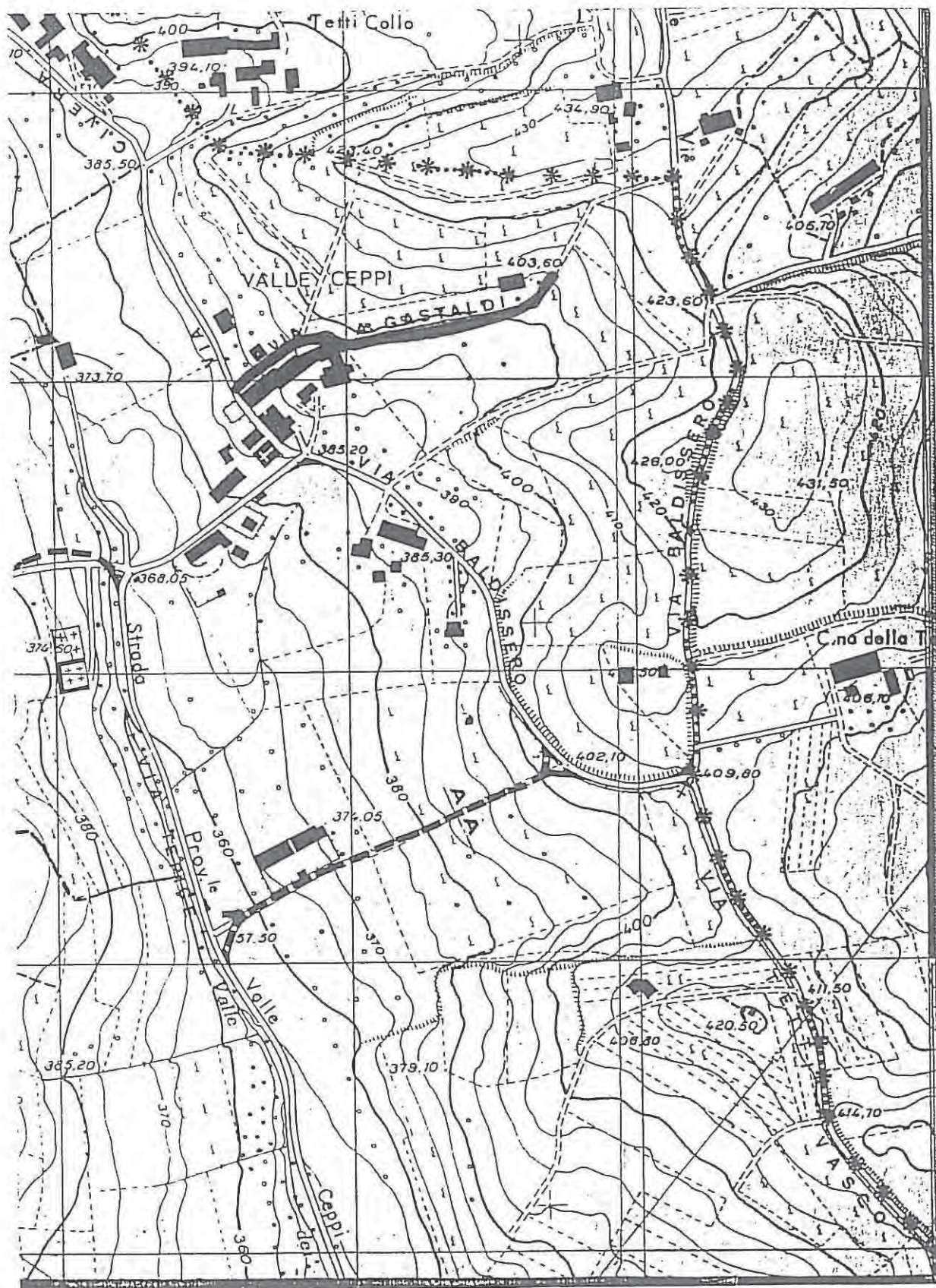
Annotazioni: (1) Asfalto.

(2) Macadam.

denominazione: GASTALDI

classificazione: privata

n° 33



COMUNE DI PINO TORINESE

VIABILITA'

DENOMINAZIONE: GENZIANE (DELLE)

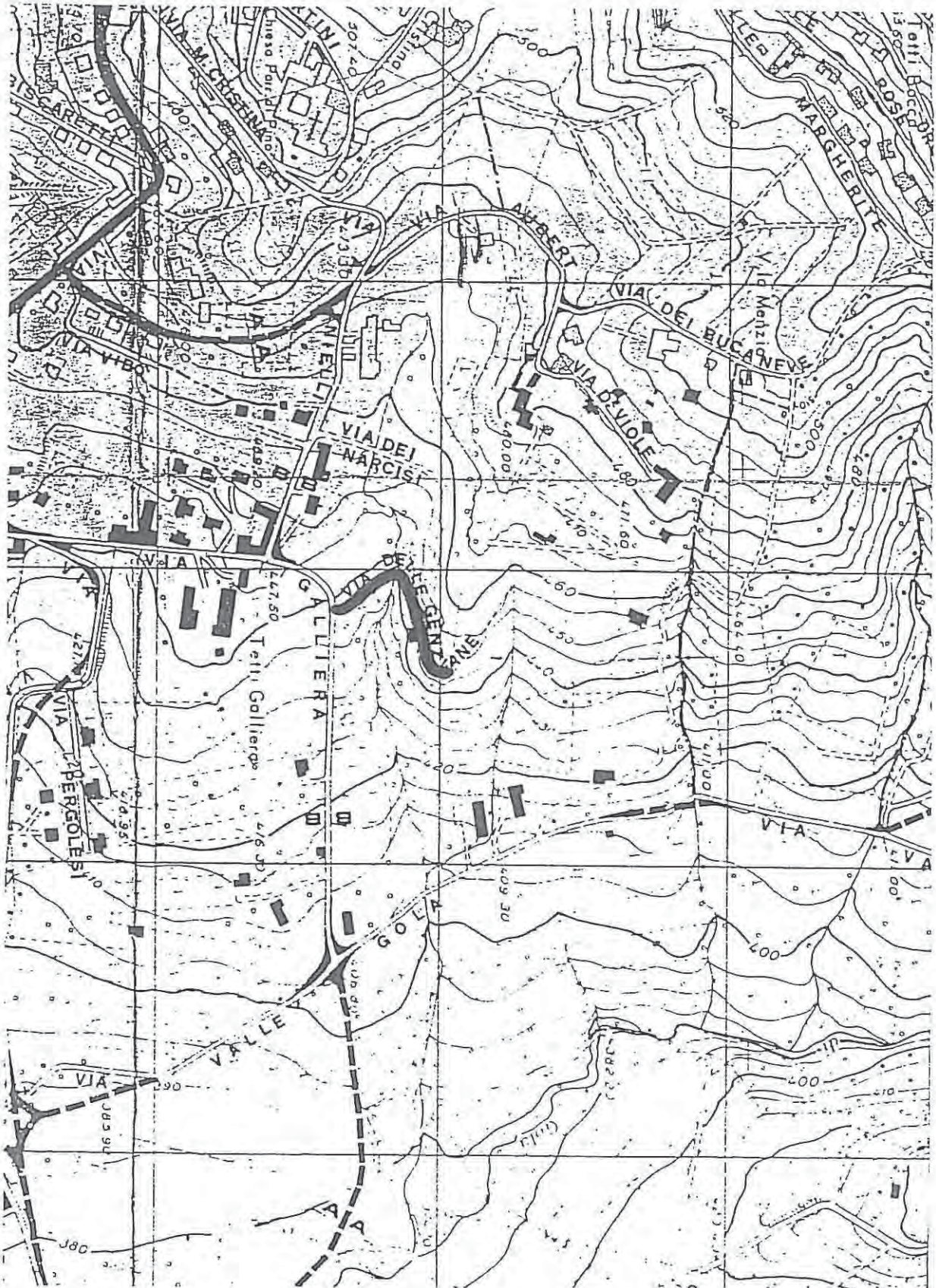
Classificazione	lunghezza mt.	larghezza mt.		tratto	note
		attuale	prevista		
STATALE					
PROVINCIALE					
COMUNALE					
VICINALE					
● PRIVATA	170	5,00	6,00		
totale	170				

Annotazioni: _____

denominazione: GENZIANE (delle)

classificazione: privata

n° 34



COMUNE DI PINO TORINESE

VIABILITA'

DENOMINAZIONE: GIOTTO

Classificazione	lunghezza mt.	larghezza mt.		tratto	note
		attuale	prevista		
STATALE					
PROVINCIALE					
COMUNALE					
VICINALE					
● PRIVATA	120	3,80	6,00		
totale	120				

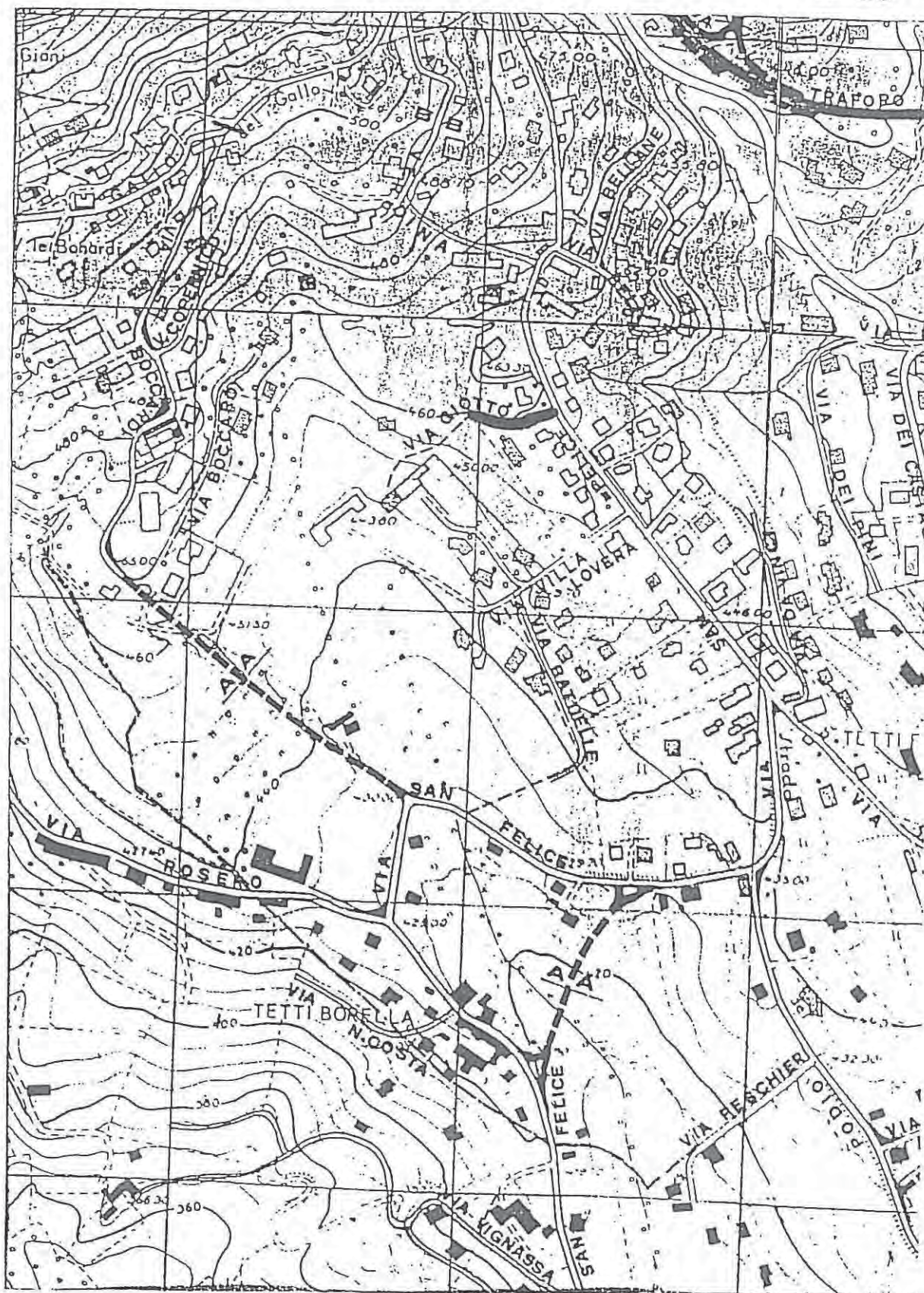
Annotazioni: Strettoia iniziale dovuta a pilone votivo.

Ampia zona privata di manovra a fine strada.

denominazione: GIOTTO

classificazione: privata

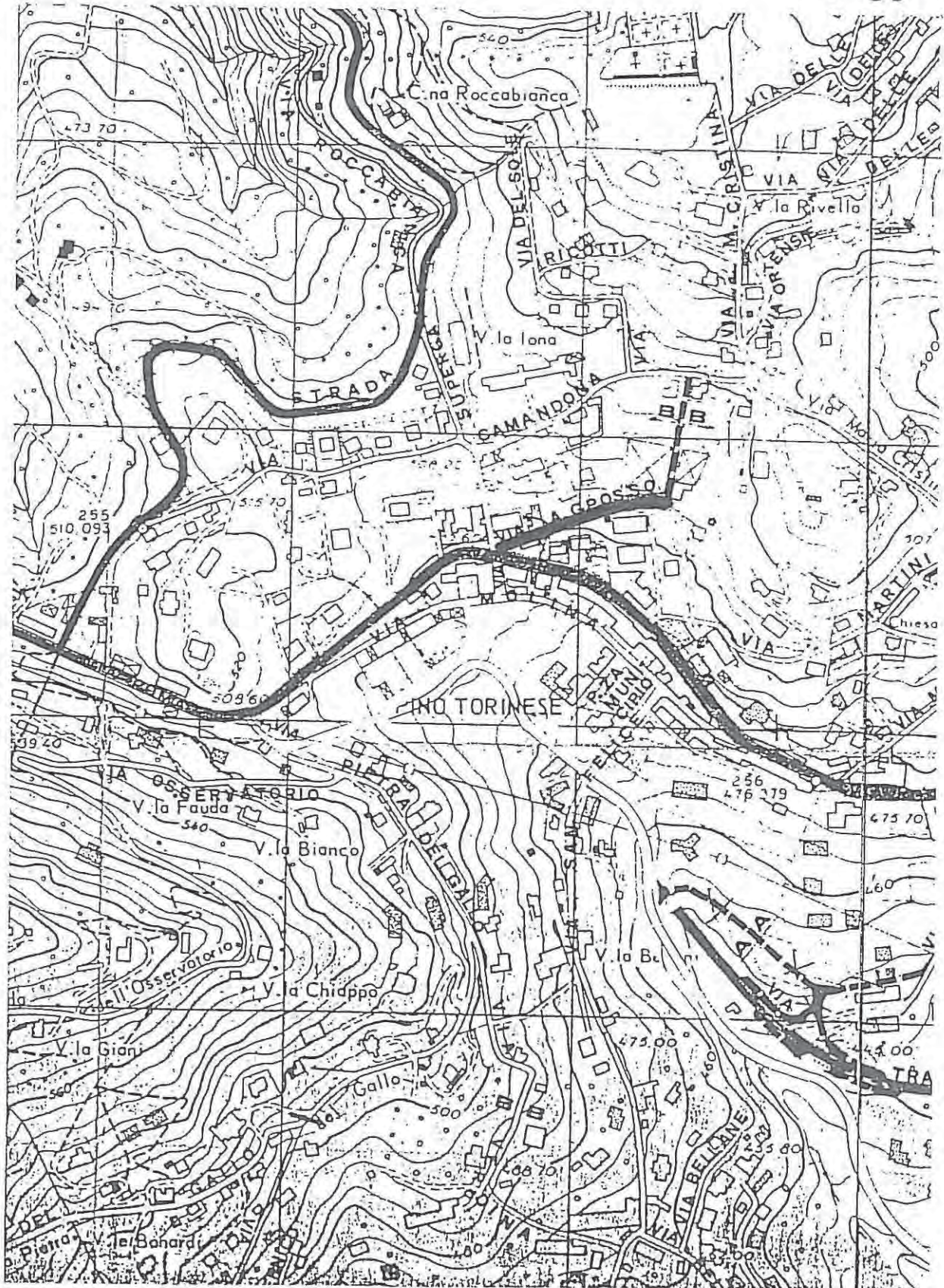
n° 35



denominazione: GROSSO

classificazione: privata

n° 36



COMUNE DI PINO TORINESE

VIABILITA' ⁹

DENOMINAZIONE: GROSSO

Classificazione	lunghezza mt.	larghezza mt.		tratto	note
		attuale	prevista		
STATALE					
PROVINCIALE					
COMUNALE					
VICINALE					
● PRIVATA	110	3,60	6,00		
totale	110				

Annotazioni: Manca area di manovra a fine strada.

COMUNE DI PINO TORINESE

VIABILITA'

DENOMINAZIONE: LEONCAVALLO

Classificazione	lunghezza mt.	larghezza mt.		tratto	note
		attuale	prevista		
STATALE					
PROVINCIALE					
COMUNALE					
VICINALE					
● PRIVATA	120	5,00	6,00		
totale	120				

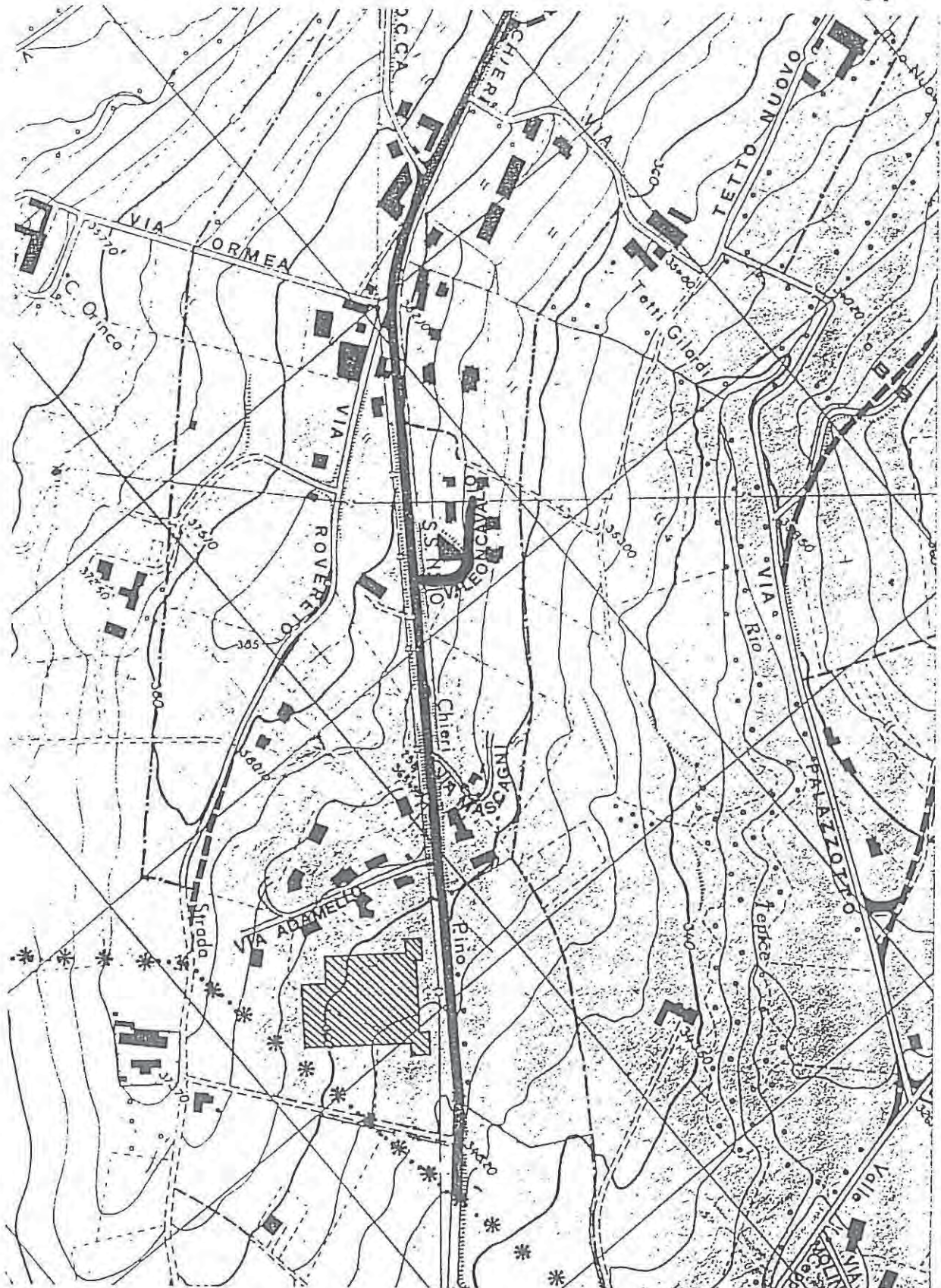
Annotazioni: Dalla S.S.10 ampio arretramento stradale sulla destra
fino alla curva.

Manca area di manovra a fine strada.

denominazione: LEONCAVALLO

classificazione: privata

n° 37



COMUNE DI PINO TORINESE

VIABILITA' ⁹

DENOMINAZIONE: MADONNA DI FATIMA

Classificazione	lunghezza mt.	larghezza mt.		tratto	note
		attuale	prevista		
STATALE					
PROVINCIALE					
COMUNALE					
VICINALE					
● PRIVATA	180	3,80	6,00		
totale	180				

Annotazioni: Sono presenti ampi arretramenti stradali.

COMUNE DI PINO TORINESE

VIABILITA'

DENOMINAZIONE: MANZONI

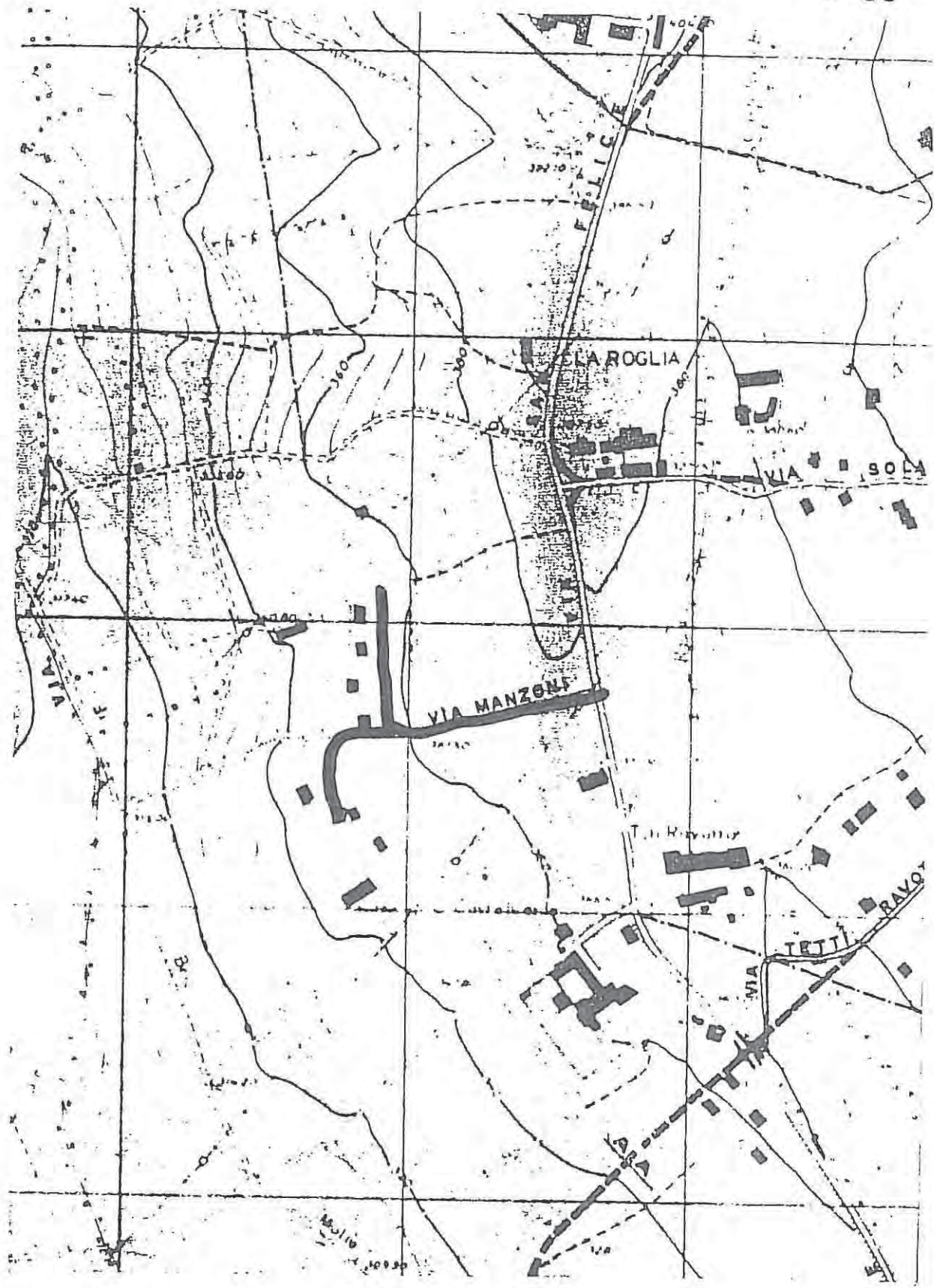
Classificazione	lunghezza mt.	larghezza mt.		tratto	note
		attuale	prevista		
STATALE					
PROVINCIALE					
COMUNALE					
VICINALE					
● PRIVATA	410	3,50	6,00		
totale	410				

Annotazioni: Manca area di manovra a fine strada.

denominazione: MANZONI

classificazione: privata

n° 39



COMUNE DI PINO TORINESE

VIABILITA'

DENOMINAZIONE: MARGHERITE (DELLE)

Classificazione	lunghezza mt.	larghezza mt.		tratto	note
		attuale	prevista		
STATALE					
PROVINCIALE					
COMUNALE					
VICINALE					
● PRIVATA	300	3,00	6,00		
totale	300				

Annotazioni: Manca area di manovra a fine strada.

denominazione: MARGHERITE (delle)

classificazione: privata

n° 40



COMUNE DI PINO TORINESE

VIABILITA'

DENOMINAZIONE: MARIA CRISTINA

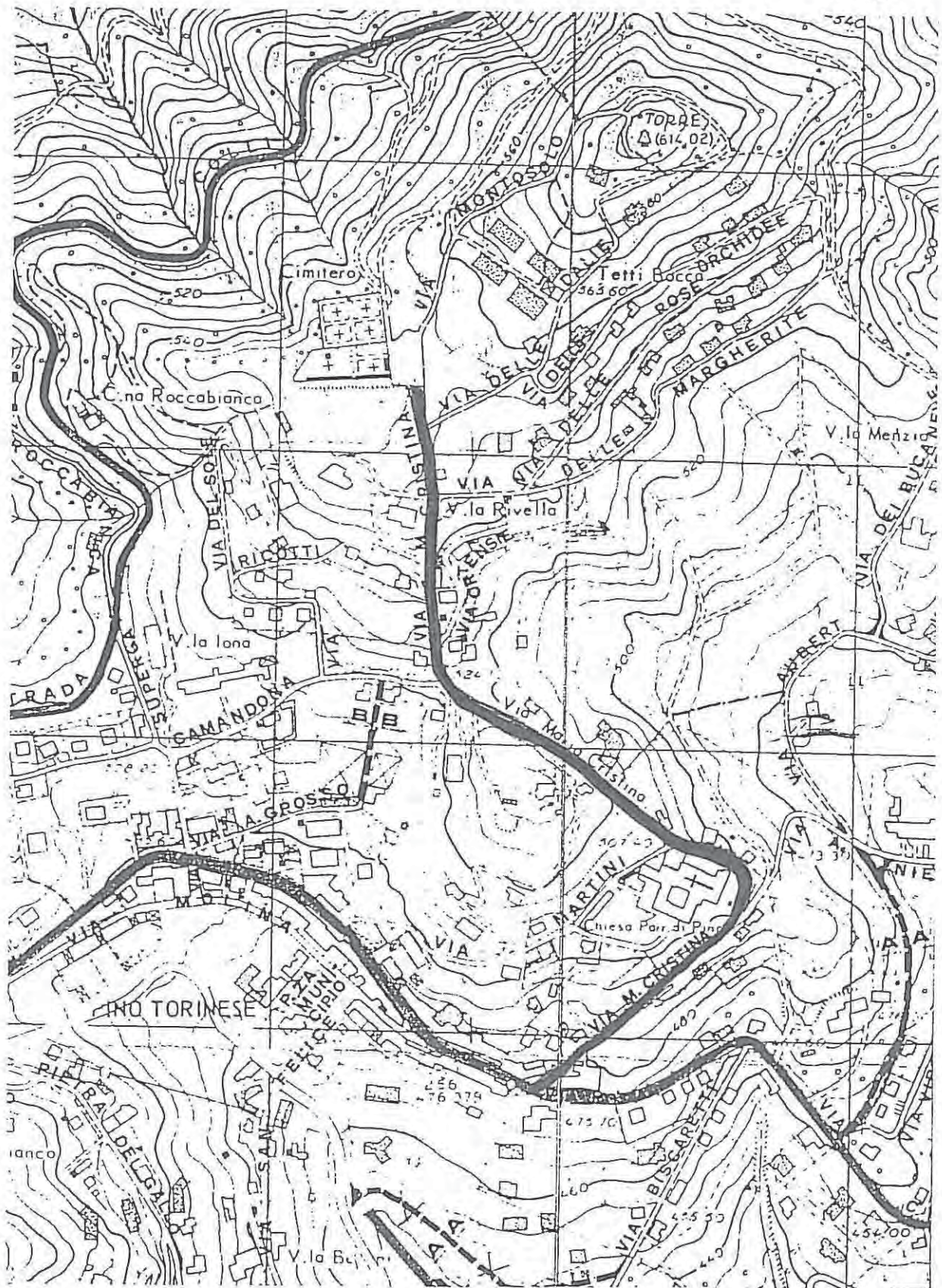
Classificazione	lunghezza mt.	larghezza mt.		tratto	note
		attuale	prevista		
<input type="checkbox"/> STATALE					
<input type="checkbox"/> PROVINCIALE					
<input checked="" type="checkbox"/> COMUNALE	1.100	4,50	8,40		
<input type="checkbox"/> VICINALE					
<input type="checkbox"/> PRIVATA					
totale	1.100				

Annotazioni: _____

denominazione: MARIA CRISTINA

classificazione: comunale

n° 41



COMUNE DI PINO TORINESE

VIABILITA'

DENOMINAZIONE: MARTINI

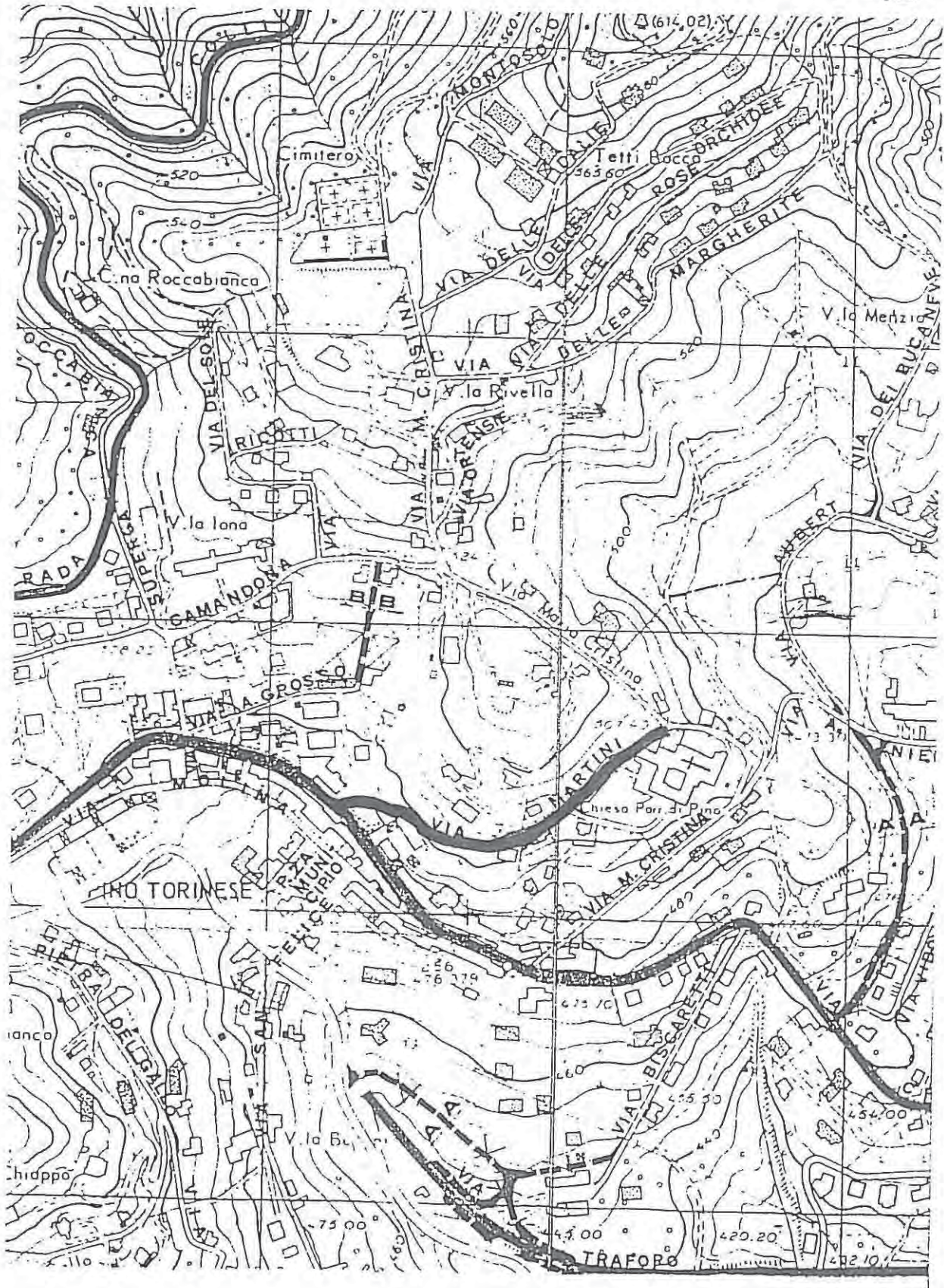
Classificazione	lunghezza mt.	larghezza mt.		tratto	note
		attuale	prevista		
STATALE					
PROVINCIALE					
● COMUNALE	380	4,50	8,40		
VICINALE					
PRIVATA					
totale	380				

Annotazioni: _____

denominazione: MARTINI

classificazione: comunale

n° 42



COMUNE DI PINO TORINESE

VIABILITA' [§]DENOMINAZIONE: MASCAGNI

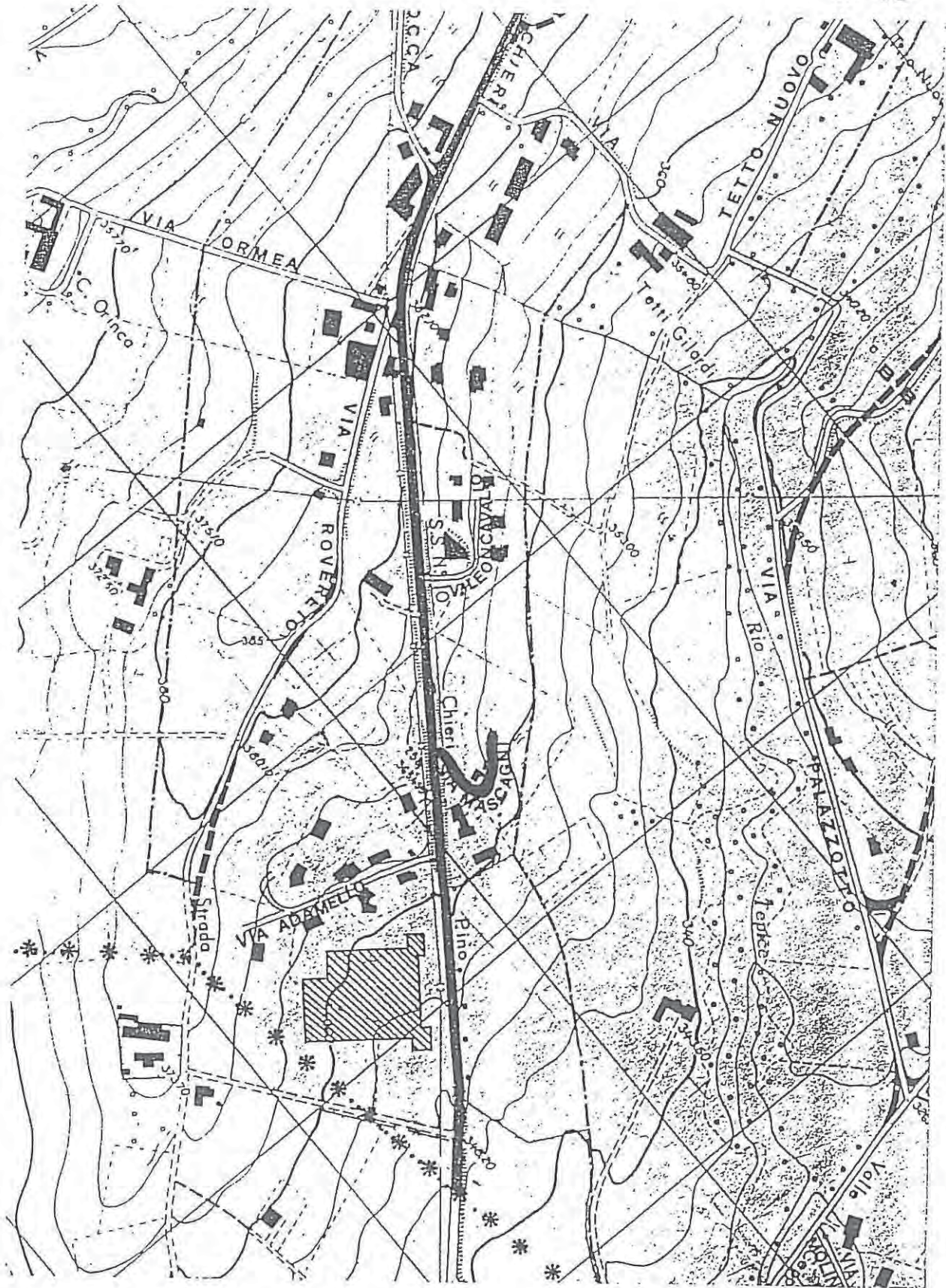
Classificazione	lunghezza mt.	larghezza mt.		tratto	note
		attuale	prevista		
STATALE					
PROVINCIALE					
COMUNALE					
VICINALE					
● PRIVATA	110	2,50	6,00		
totale	110				

Annotazioni: Accesso chiuso da cancello metallico.

denominazione: MASCAGNI

classificazione: privata

n° 43



COMUNE DI PINO TORINESE

VIABILITA' [§]DENOMINAZIONE: MOLINA

Classificazione	lunghezza mt.	larghezza mt.		tratto	note
		attuale	prevista		
STATALE					
PROVINCIALE					
● COMUNALE	450	3,50	8,40		
VICINALE					
PRIVATA					
totale	450				

Annotazioni: _____

COMUNE DI PINO TORINESE
VIABILITA'

DENOMINAZIONE: MOLINETTA

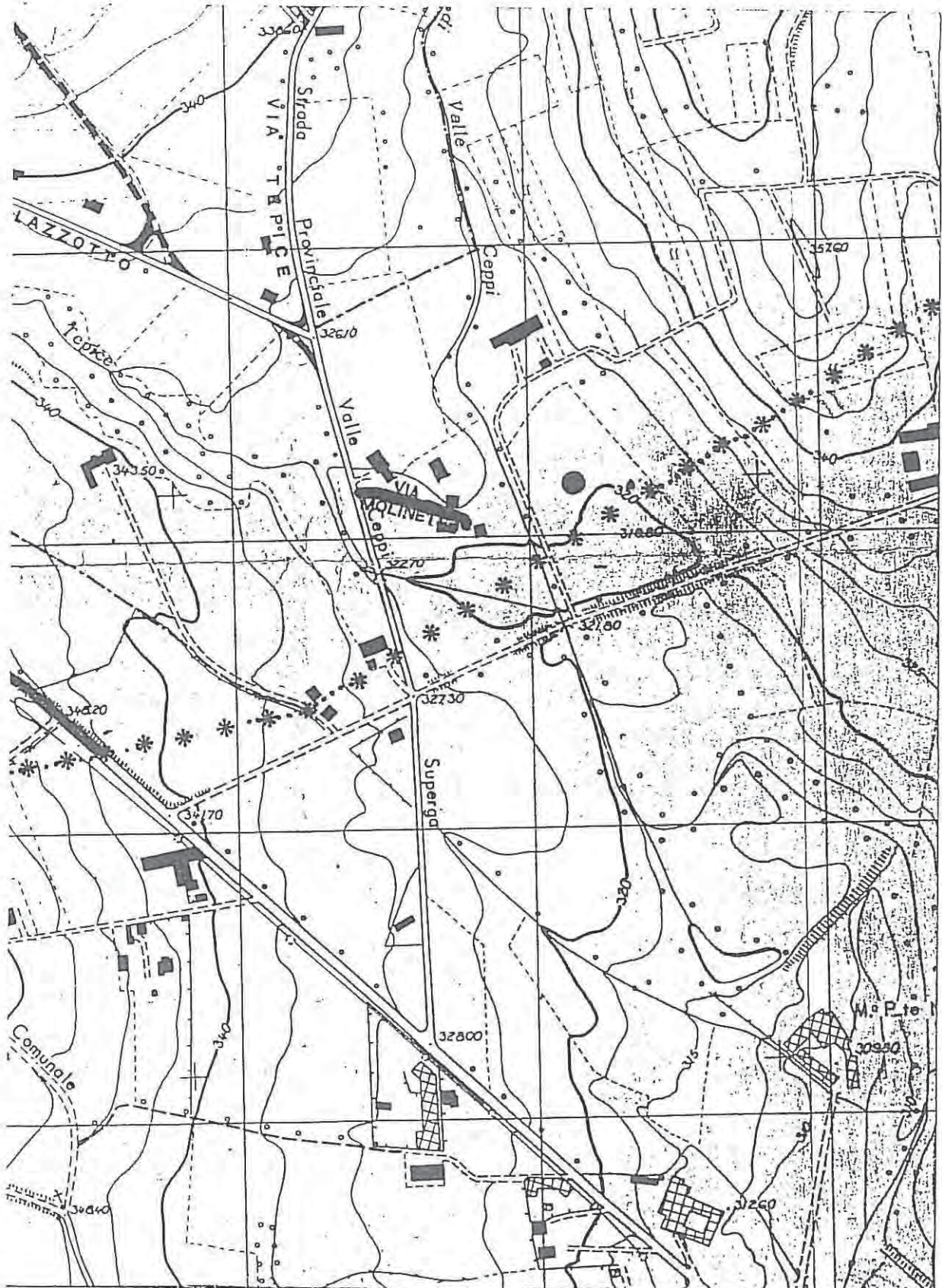
Classificazione	lunghezza mt.	larghezza mt.		tratto	note
		attuale	prevista		
<input type="checkbox"/> STATALE					
<input type="checkbox"/> PROVINCIALE					
<input type="checkbox"/> COMUNALE					
<input type="checkbox"/> VICINALE					
<input checked="" type="checkbox"/> PRIVATA	100	4,00	6,00		
totale	100				

Annotazioni: _____

denominazione: MOLINETTA

classificazione: privata

n° 45



COMUNE DI PINO TORINESE

VIABILITA'

DENOMINAZIONE: _____ MONGINO _____

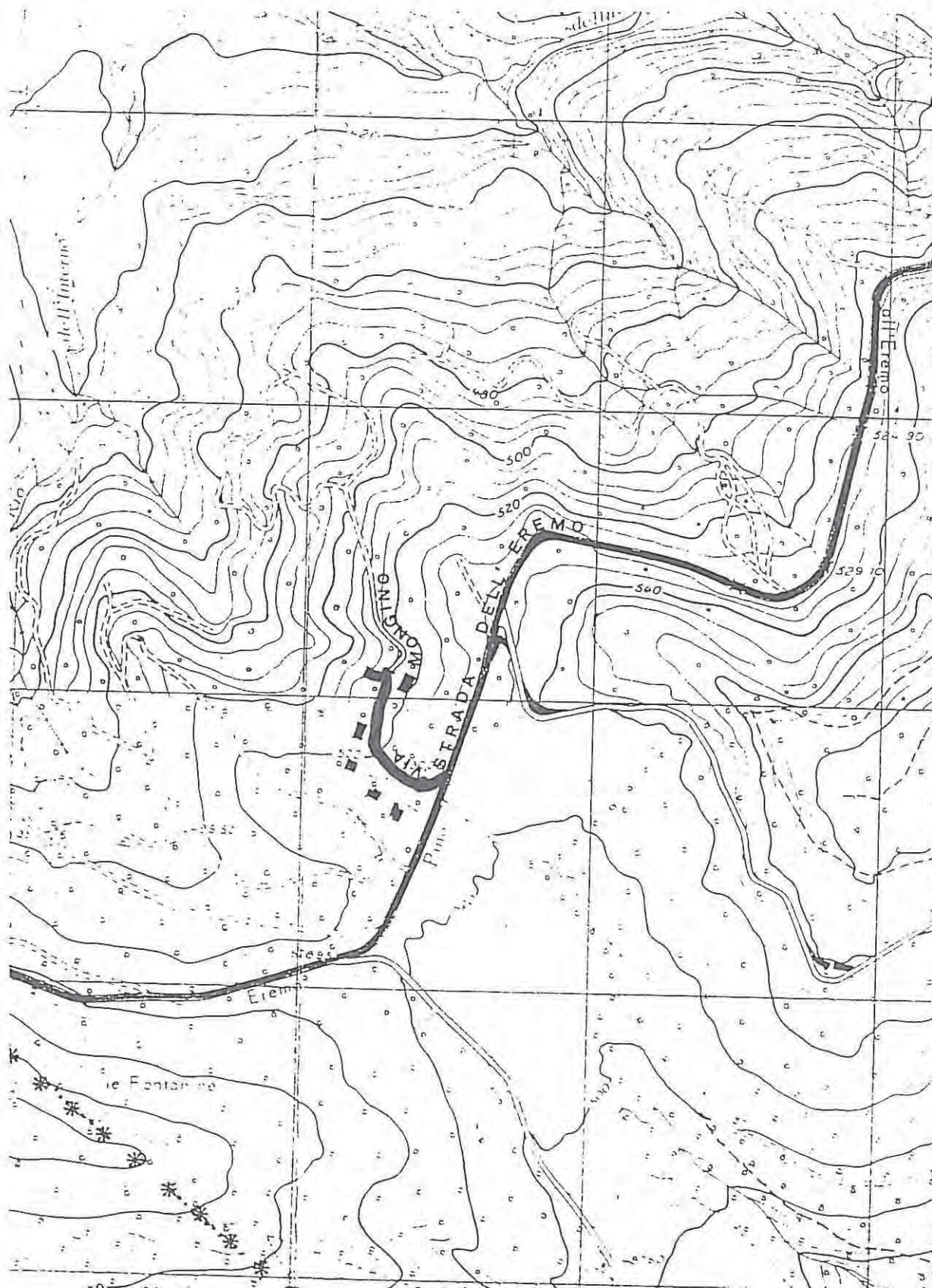
Classificazione	lunghezza mt.	larghezza mt.		tratto	note
		attuale	prevista		
STATALE					
PROVINCIALE					
COMUNALE					
VICINALE					
● PRIVATA	150	4,00	6,00		
totale	150				

Annotazioni: _____

denominazione: MONGINO

classificazione: privata

n° 46



COMUNE DI PINO TORINESE

VIABILITA' ⁹DENOMINAZIONE: MONGRENO

Classificazione	lunghezza mt.	larghezza mt.		tratto	note
		attuale	prevista		
● STATALE	1.770	10,00	-		(1)
PROVINCIALE					
COMUNALE					
VICINALE					
PRIVATA					
totale	1.770				

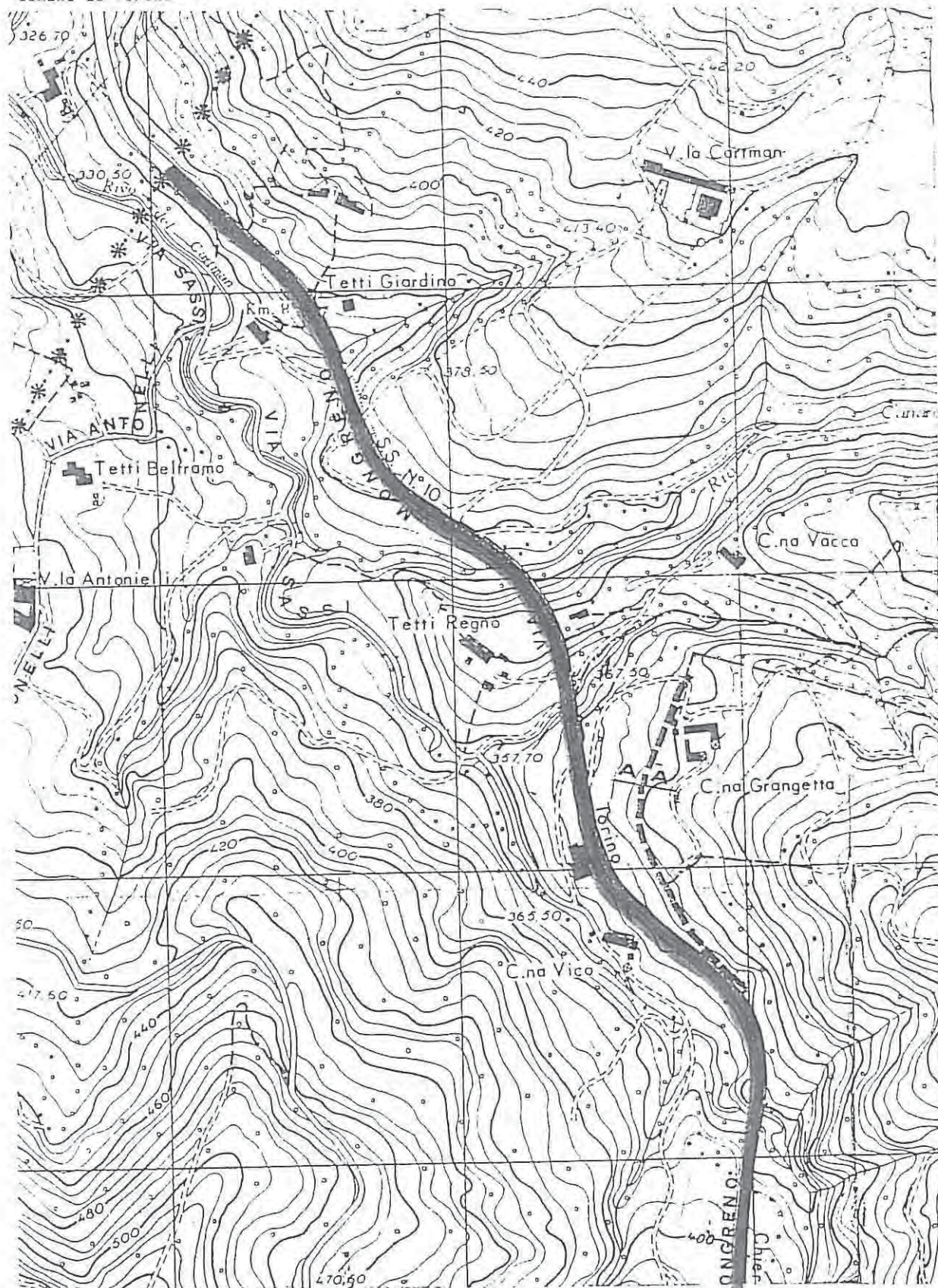
Annotazioni: Tratto della Strada Statale n° 10.(1) Dal confine con il Comune di Torino alla Galleria.

denominazione: MONGRENO

classificazione: statale

n° 47-1

Comune di Torino



denominazione: MONGRENO

classificazione: statale

segue su scheda 47-1

n° 47-2



alla Galleria

COMUNE DI PINO TORINESE

VIABILITA'

DENOMINAZIONE: MONT CERVET

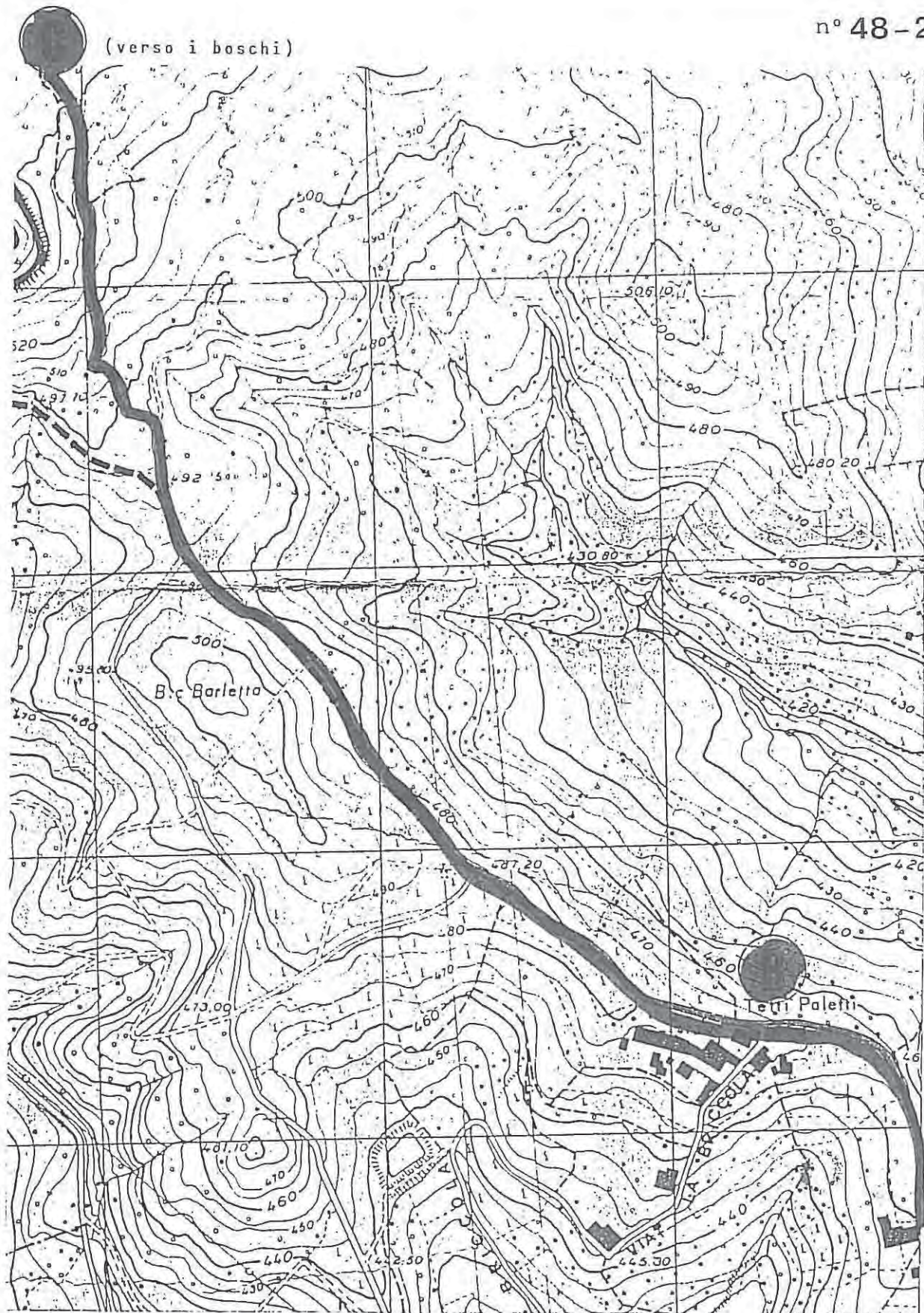
Classificazione	lunghezza mt.	larghezza mt.		tratto	note
		attuale	prevista		
STATALE					
PROVINCIALE					
● COMUNALE	1.100	3,50	6,00	A - B	(1)
● VICINALE	1.500	3,50	6,00	B - C	
PRIVATA					
totale	2.600				

Annotazioni: (1) Dalla provinciale Pino - Baldissero ai Tetti Paletti.

denominazione: MONT CERVET

classificazione: comunale - vicinale

n° 48-2

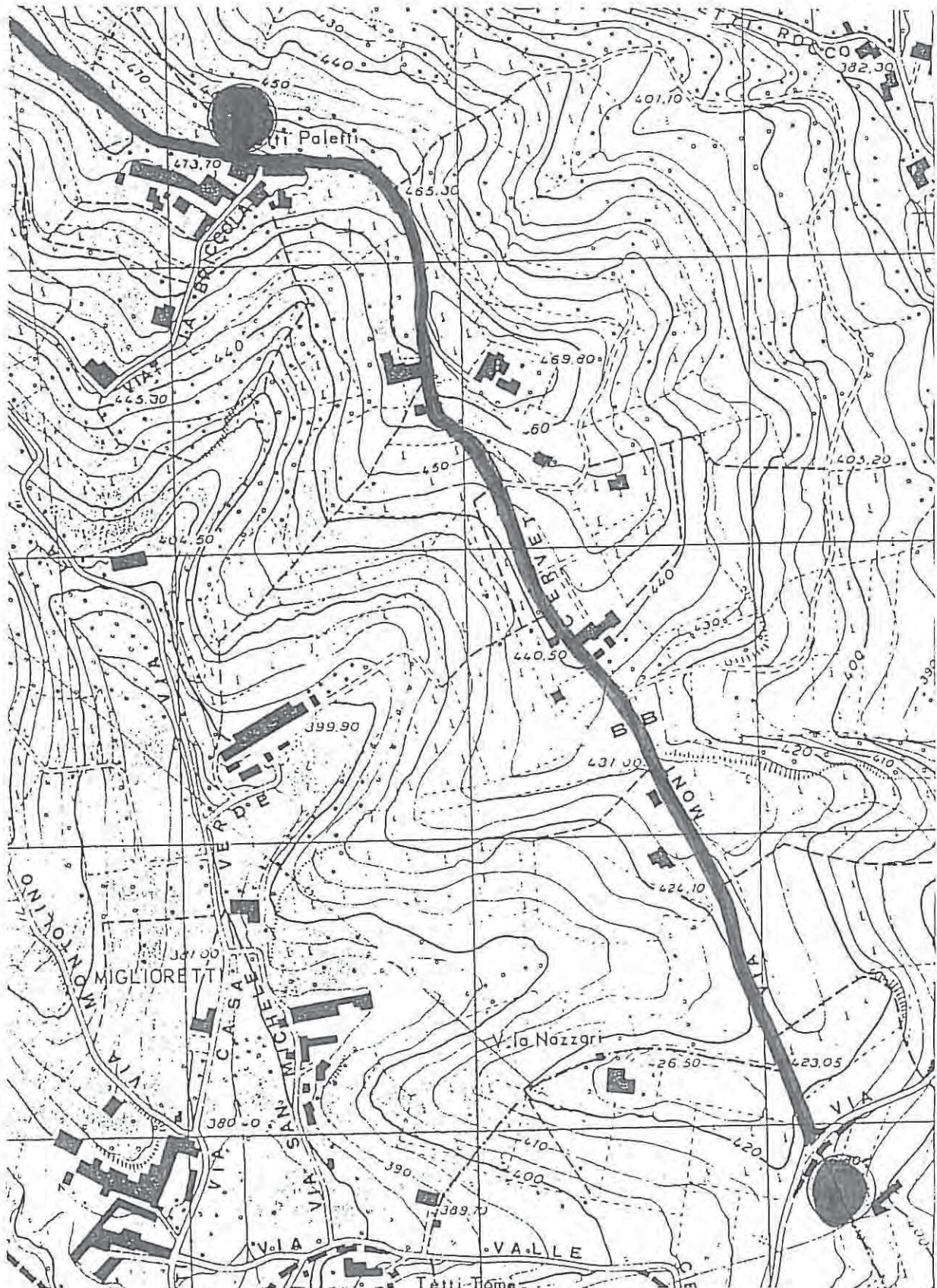


denominazione: MONT CERVET

classificazione: comunale- vicinale

segue su scheda 48-2

n° 48-1



COMUNE DI PINO TORINESE

VIABILITA'

DENOMINAZIONE: MONTE ROSA

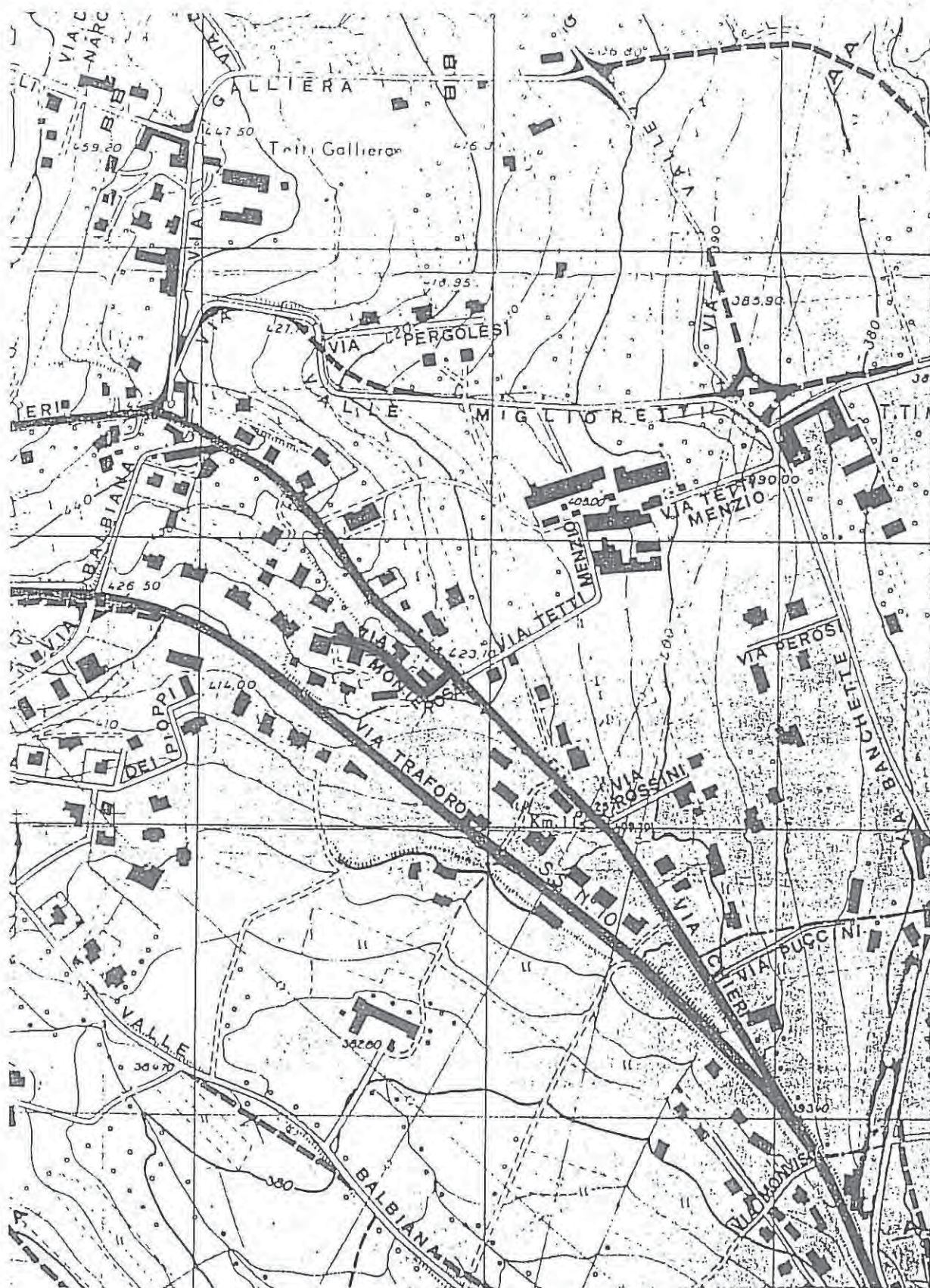
Classificazione	lunghezza mt.	larghezza mt.		tratto	note
		attuale	prevista		
STATALE					
PROVINCIALE					
COMUNALE					
VICINALE					
● PRIVATA	140	3,80	6,00		
totale	140				

Annotazioni:

denominazione: MONTE ROSA

classificazione: privata

n° 49



COMUNE DI PINO TORINESE

VIABILITA'

DENOMINAZIONE: MONTEROTONDO

Classificazione	lunghezza mt.	larghezza mt.		tratto	note
		attuale	prevista		
STATALE					
PROVINCIALE					
COMUNALE					
● VICINALE	350	3,00	8,40		
PRIVATA					
totale	350				

Annotazioni: _____

denominazione: MONTEROTONDO

classificazione: vicinale

n° 50

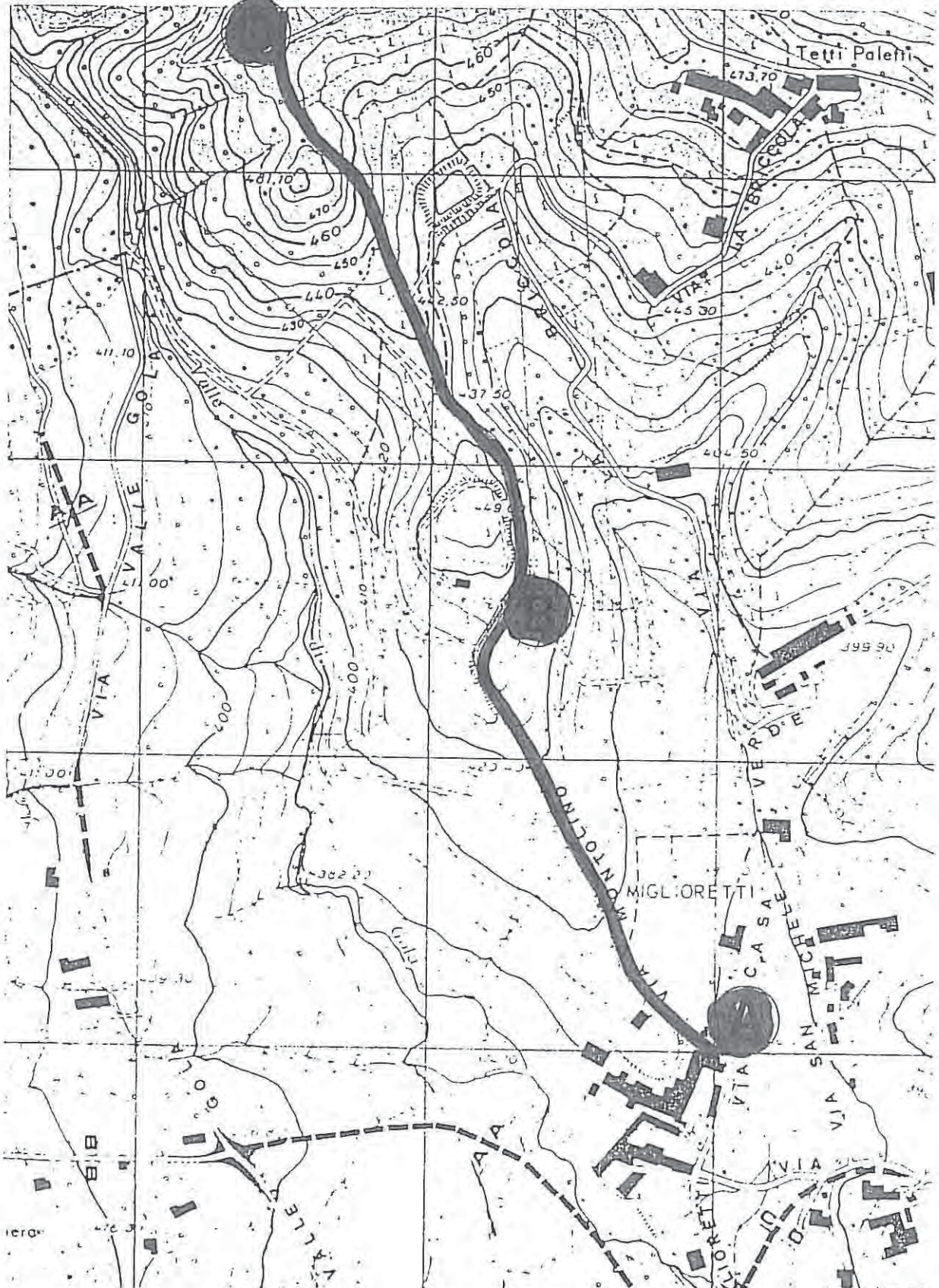


denominazione: MONTOLINO

classificazione: vicinale

(verso i boschi)

n° 51



COMUNE DI PINO TORINESE

VIABILITA'

DENOMINAZIONE: MONTOSOLO

Classificazione	lunghezza mt.	larghezza mt.		tratto	note
		attuale	prevista		
STATALE					
PROVINCIALE					
COMUNALE					
VICINALE					
● PRIVATA	160 50 40	4,50 2,50 2,50	6,00 6,00 6,00	A - B B - C C - D	(1) (2) (3)
totale	250				

Annotazioni: (1) Da Via M. Cristina agli Uffici Ferrero.

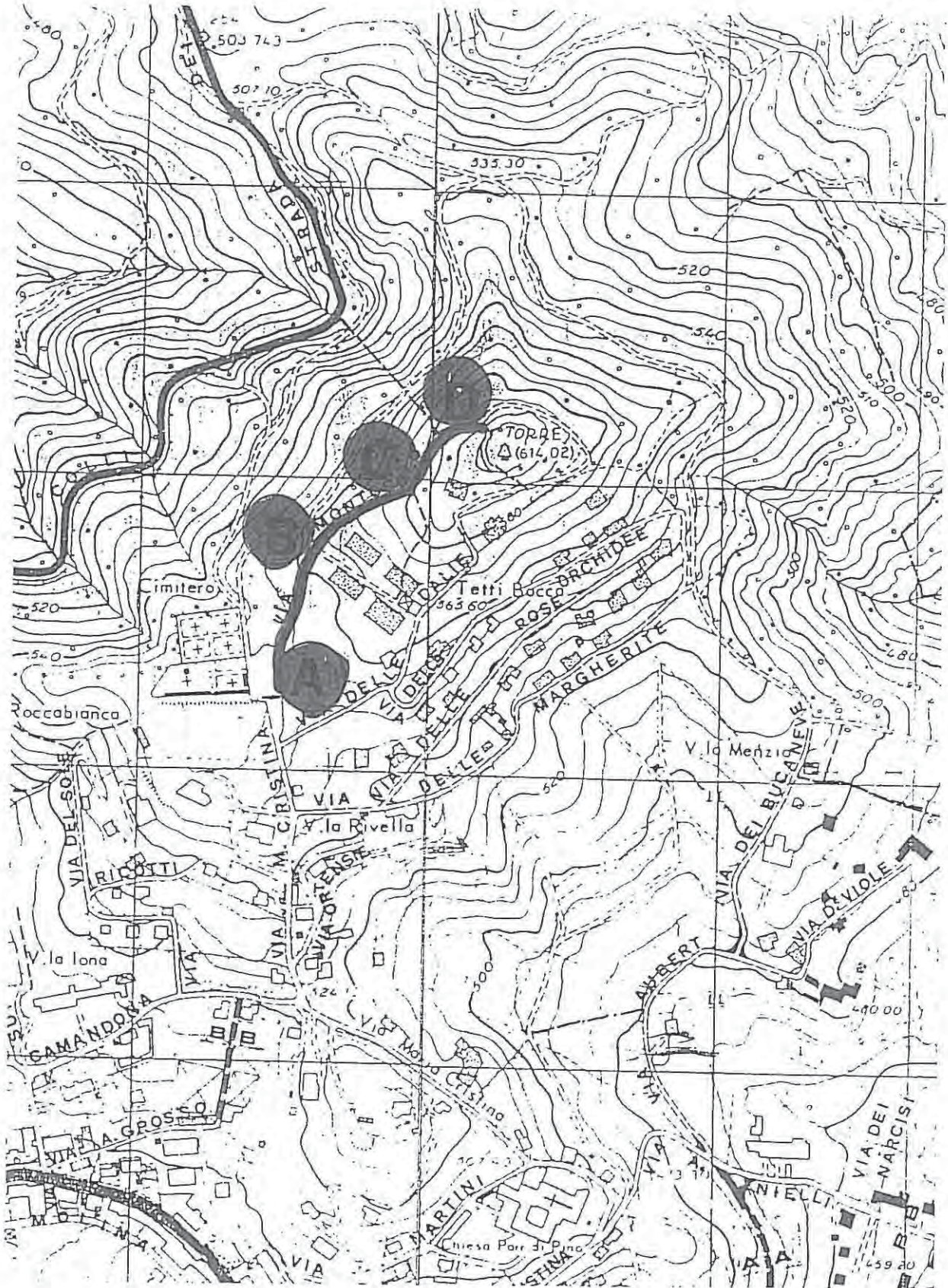
(2) Dagli Uffici Ferrero alla casa superiore.

(3) Tratto sino alla Torre di Montosolo.

denominazione: MONTOSOLO

classificazione: privata

n° 52



COMUNE DI PINO TORINESE

VIABILITA'

DENOMINAZIONE: MONVISO

Classificazione	lunghezza mt.	larghezza mt.		tratto	note
		attuale	prevista		
STATALE					
PROVINCIALE					
COMUNALE					
VICINALE					
● PRIVATA	260	3,30	6,00		(1)
totale	260				

Annotazioni: (1) Strettoia verso valle dovuta alla costruzione di un pilastro che limita il passaggio a soli mt. 2,80.

COMUNE DI PINO TORINESE

VIABILITA' ^g

DENOMINAZIONE: MUNICIPIO (PIAZZA DEL)

Classificazione	lunghezza mt.	larghezza mt.		tratto	note
		attuale	prevista		
STATALE					
PROVINCIALE					
● COMUNALE	=	=	=		
VICINALE					
PRIVATA					
totale	=				

Annotazioni: _____

COMUNE DI PINO TORINESE

VIABILITA' ⁹

DENOMINAZIONE: NARCISI (DEI)

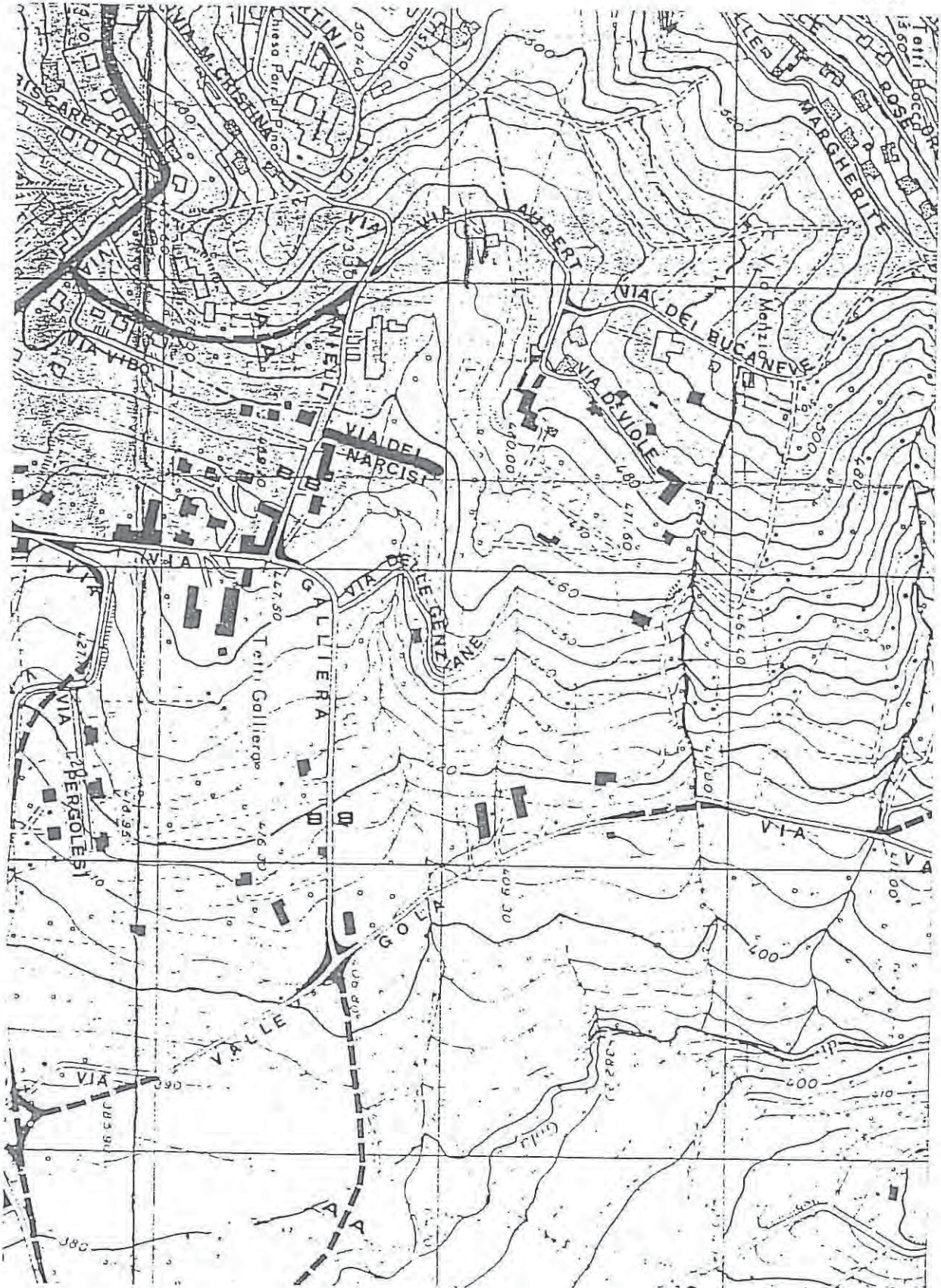
Classificazione	lunghezza mt.	larghezza mt.		tratto	note
		attuale	prevista		
STATALE					
PROVINCIALE					
COMUNALE					
VICINALE					
● PRIVATA	90	4,00	6,00		(1)
totale	90				

Annotazioni: (1) Ampio arretramento stradale a fine Via.

denominazione: NARCISI (dei)

classificazione: privata

n° 55



COMUNE DI PINO TORINESE

VIABILITA' ⁵DENOMINAZIONE: NIELLI

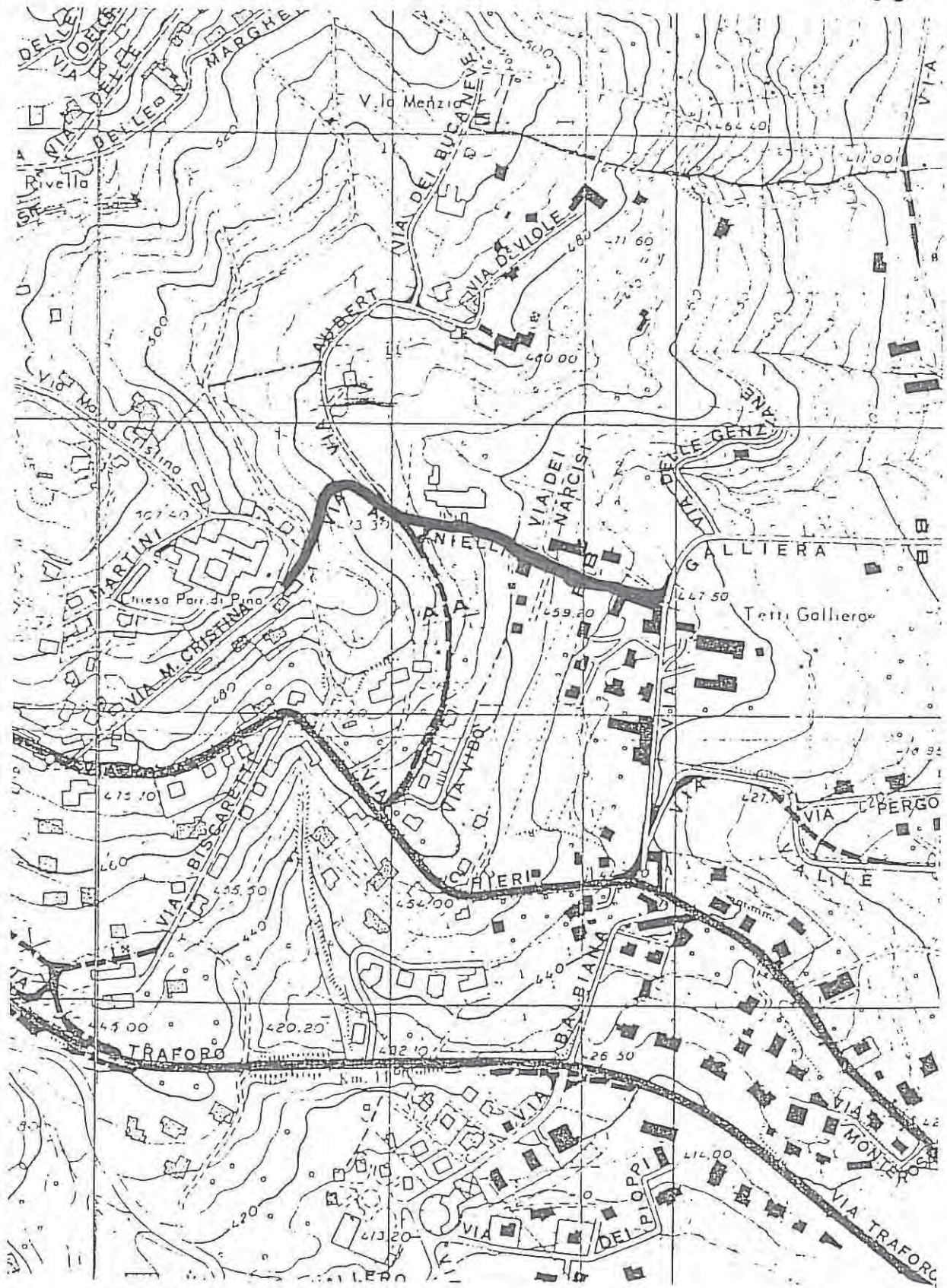
Classificazione	lunghezza mt.	larghezza mt.		tratto	note
		attuale	prevista		
STATALE					
PROVINCIALE					
● COMUNALE	420	3,80	6,00		
VICINALE					
PRIVATA					
totale	420				

Annotazioni: _____

denominazione: NIELLI

classificazione: comunale

n° 56



COMUNE DI PINO TORINESE

VIABILITA'

DENOMINAZIONE: OLMO (DELL')

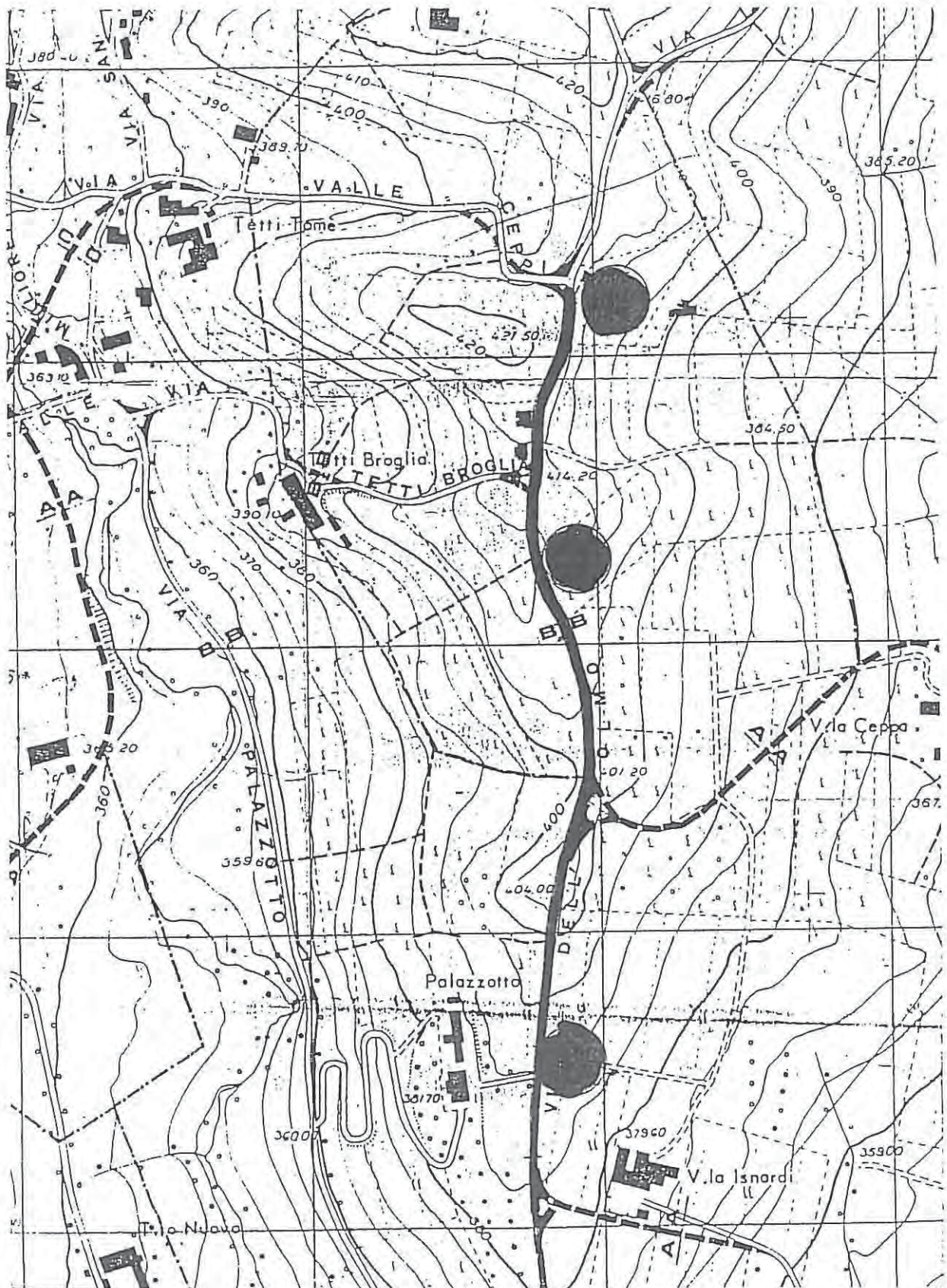
Classificazione	lunghezza mt.	larghezza mt.		tratto	note
		attuale	prevista		
STATALE					
PROVINCIALE					
COMUNALE					
● VICINALE	350	3,50	7,20	A - B	
● PRIVATA	450 450	3,00 3,00	6,00 6,00	B - C C - D	
totale	1.250				

Annotazioni: _____

denominazione: OLMO (dell')

classificazione: vicinale - privata

n° 57-1



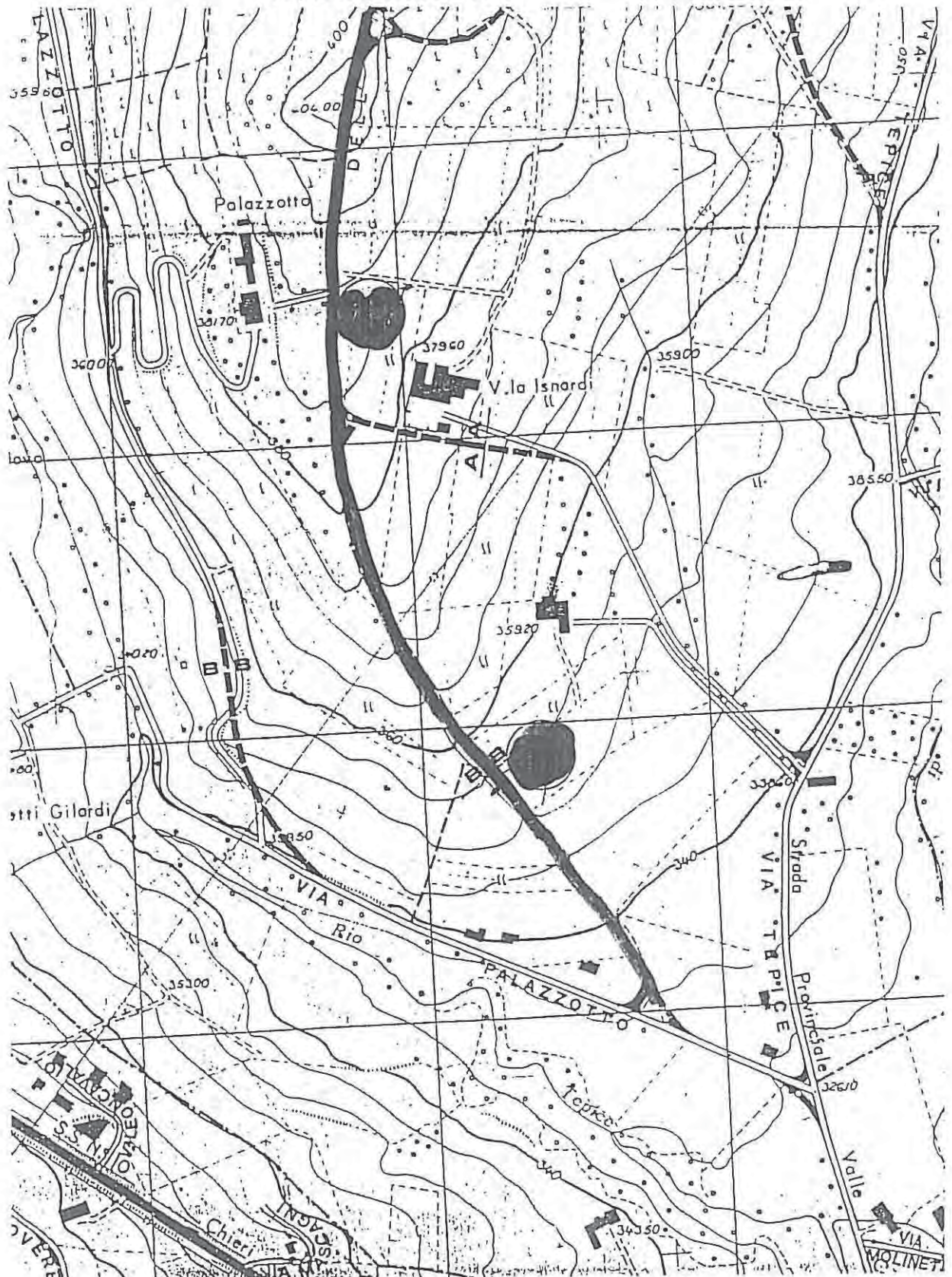
segue su scheda 57-2

denominazione: OLMO (dell')

classificazione: vicinale - privata

segue su scheda 57-1

n° 57-2



COMUNE DI PINO TORINESE

VIABILITA'

DENOMINAZIONE: ORCHIDEE (DELLE)

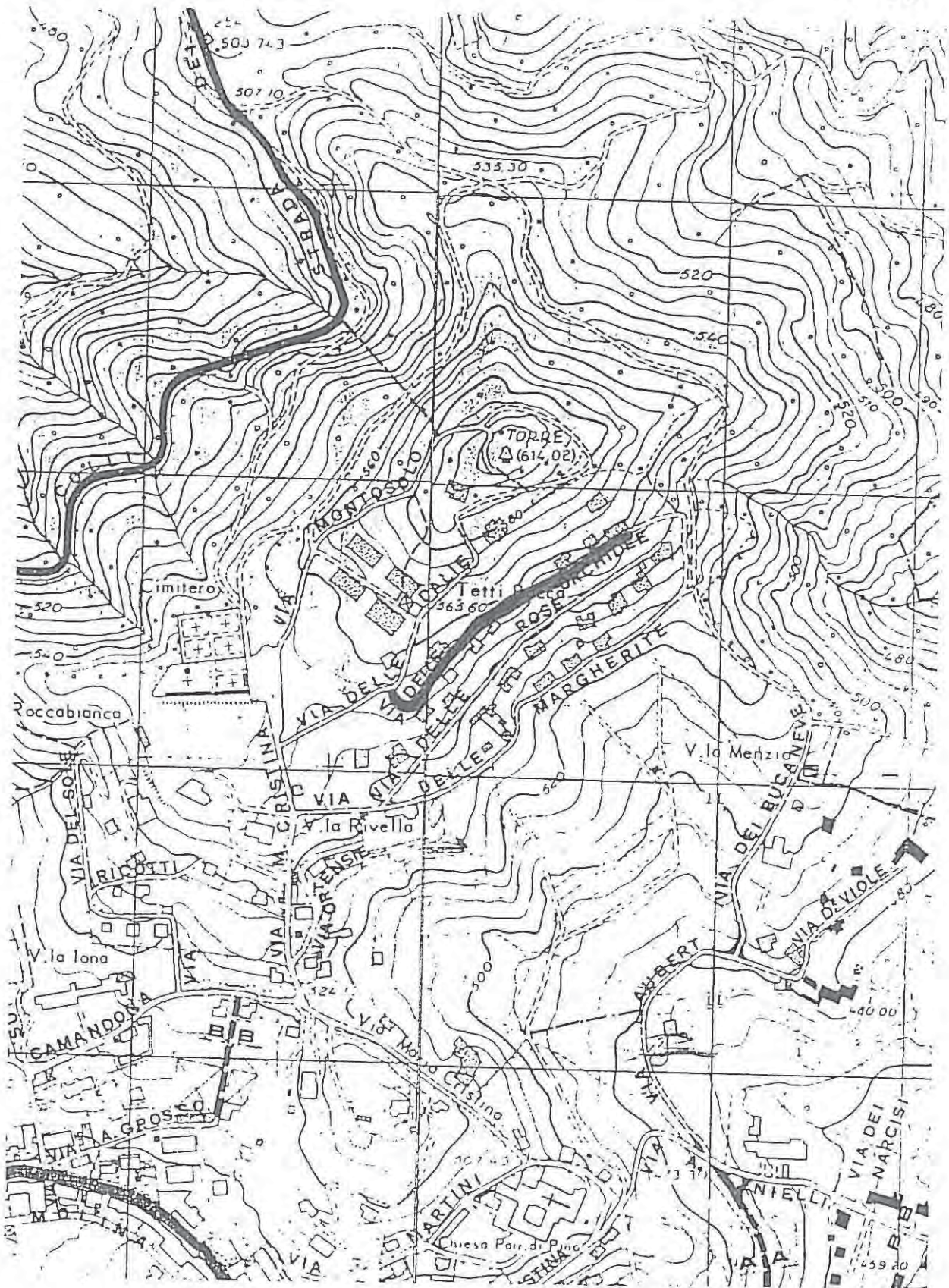
Classificazione	lunghezza mt.	larghezza mt.		tratto	note
		attuale	prevista		
STATALE					
PROVINCIALE					
COMUNALE					
VICINALE					
● PRIVATA	190	3,00	6,00		
totale	190				

Annotazioni:

denominazione: ORCHIDEE (delle)

classificazione: privata

n° 58



COMUNE DI PINO TORINESE

VIABILITA' ⁹

DENOMINAZIONE: ORMEA

Classificazione	lunghezza mt.	larghezza mt.		tratto	note
		attuale	prevista		
STATALE					
PROVINCIALE					
COMUNALE					
VICINALE					
● PRIVATA	390	4,50	6,00		
totale	390				

Annotazioni: _____

COMUNE DI PINO TORINESE

VIABILITA' ⁵DENOMINAZIONE: OSSERVATORIO

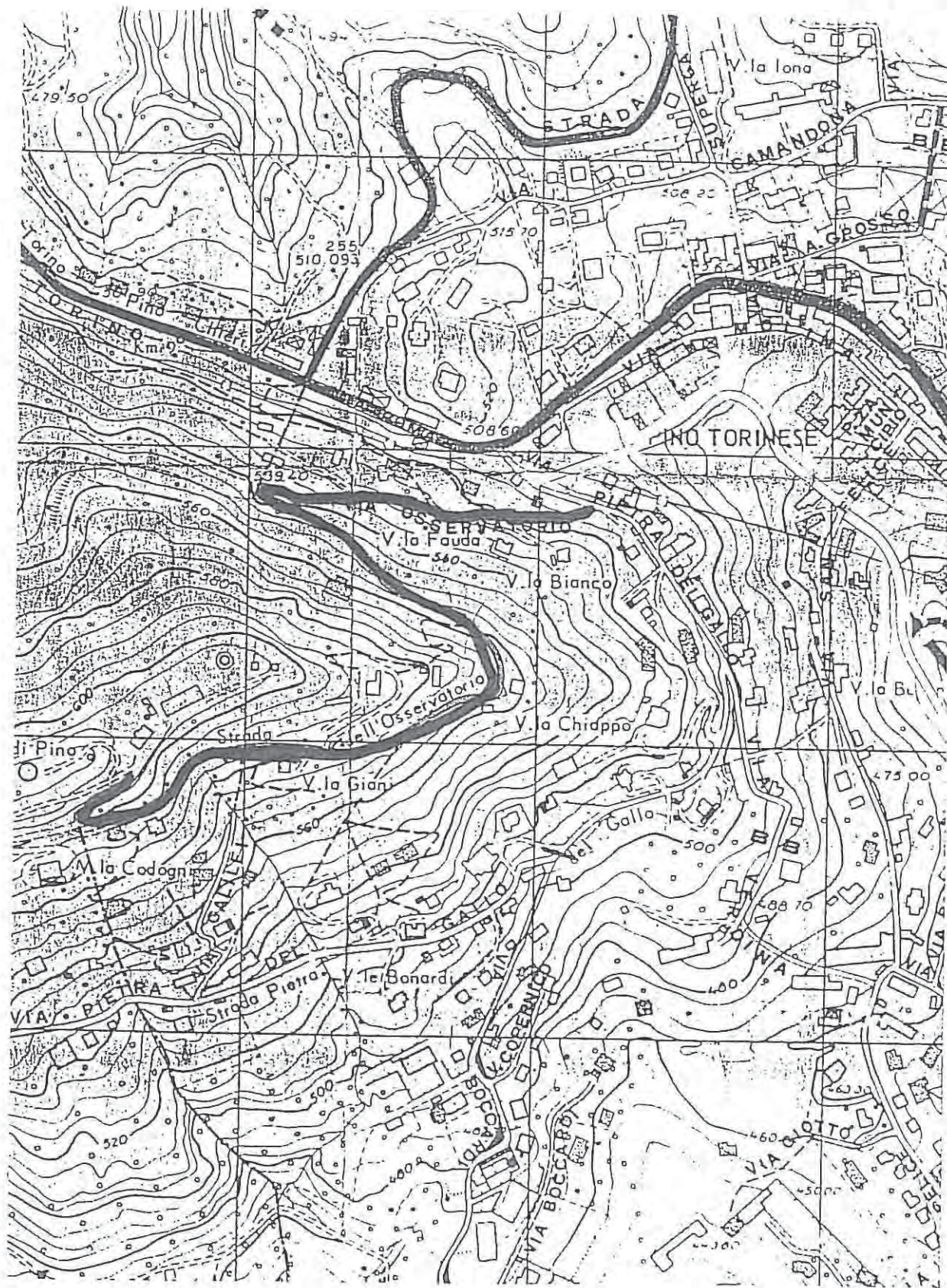
Classificazione	lunghezza mt.	larghezza mt.		tratto	note
		attuale	prevista		
STATALE					
PROVINCIALE					
● COMUNALE	510	4,50	8,40		
VICINALE					
PRIVATA					
totale	510				

Annotazioni: _____

denominazione: OSSERVATORIO

classificazione: comunale

n° 60



COMUNE DI PINO TORINESE

VIABILITA' ^gDENOMINAZIONE: ORTENSIE (DELLE)

Classificazione	lunghezza mt.	larghezza mt.		tratto	note
		attuale	prevista		
STATALE					
PROVINCIALE					
COMUNALE					
VICINALE					
● PRIVATA	140	3,50	6,00		
totale	140				

Annotazioni: _____

denominazione: ORTENSIE (della)

classificazione: privata

n° 61



COMUNE DI PINO TORINESE

VIABILITA' ⁹

DENOMINAZIONE: PALAZZOTTO

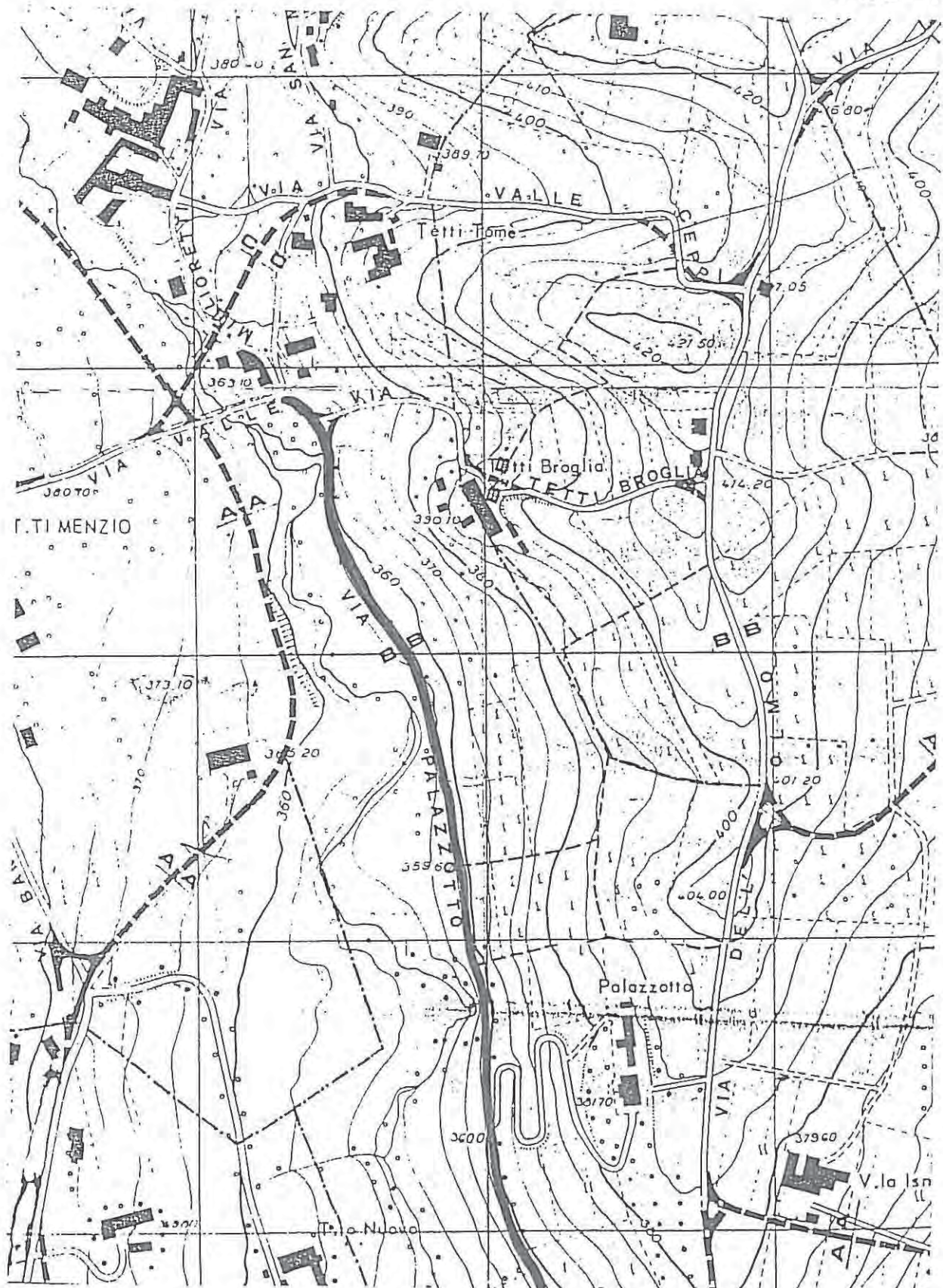
Classificazione	lunghezza mt.	larghezza mt.		tratto	note
		attuale	prevista		
STATALE					
PROVINCIALE					
● COMUNALE	1.650	3,00	6/7,20		
VICINALE					
PRIVATA					
totale	1.650				

Annotazioni: _____

denominazione: PALAZZOTTO

classificazione: comunale

n° 62-1

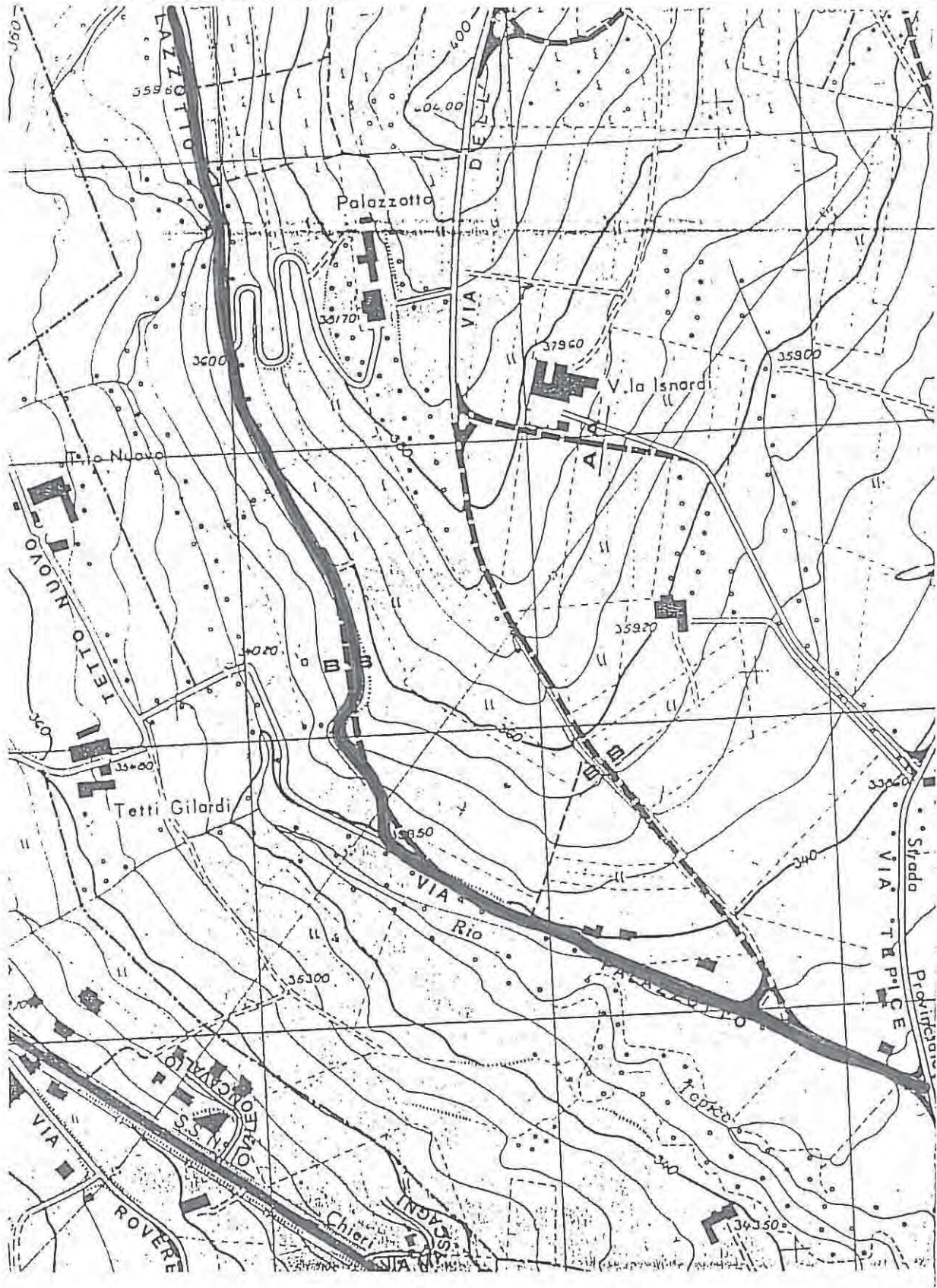


denominazione: PALAZZOTTO

classificazione: comunale

segue su scheda 62-1

n° 62-2



COMUNE DI PINO TORINESE

VIABILITA'

DENOMINAZIONE: PELLICE

Classificazione	lunghezza mt.	larghezza mt.		tratto	note
		attuale	prevista		
STATALE					
PROVINCIALE					
COMUNALE					
VICINALE					
● PRIVATA	160	4,00	6,00		
totale	160				

Annotazioni: Sono presenti ampi arretramenti per aree parcheggio.

denominazione: PELLICE

classificazione: privata

n° 63



COMUNE DI PINO TORINESE

VIABILITA' ^gDENOMINAZIONE: PERGOLESI

Classificazione	lunghezza mt.	larghezza mt.		tratto	note
		attuale	prevista		
STATALE					
PROVINCIALE					
COMUNALE					
VICINALE					
● PRIVATA	140	5,10	6,00		
totale	140				

Annotazioni: Ampia area di manovra a fine Via.

COMUNE DI PINO TORINESE

VIABILITA' ⁸DENOMINAZIONE: PEROSI

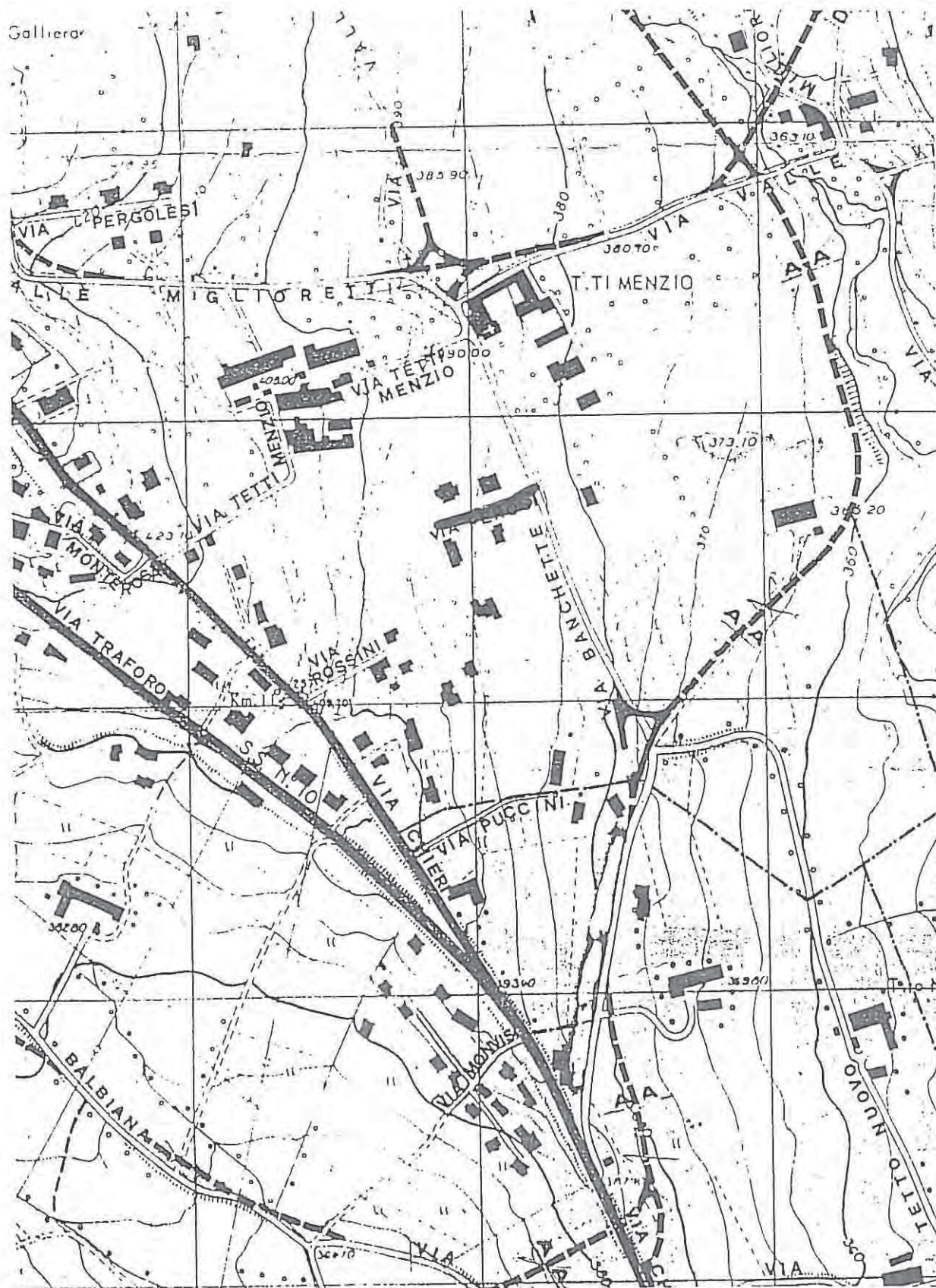
Classificazione	lunghezza mt.	larghezza mt.		tratto	note
		attuale	prevista		
STATALE					
PROVINCIALE					
COMUNALE					
VICINALE					
● PRIVATA	80	4,00	6,00		
totale	80				

Annotazioni: Manca area di manovra a fine Via.

denominazione: PEROSI

classificazione: privata

n° 65



COMUNE DI PINO TORINESE

VIABILITA' ^gDENOMINAZIONE: PESCHIERI

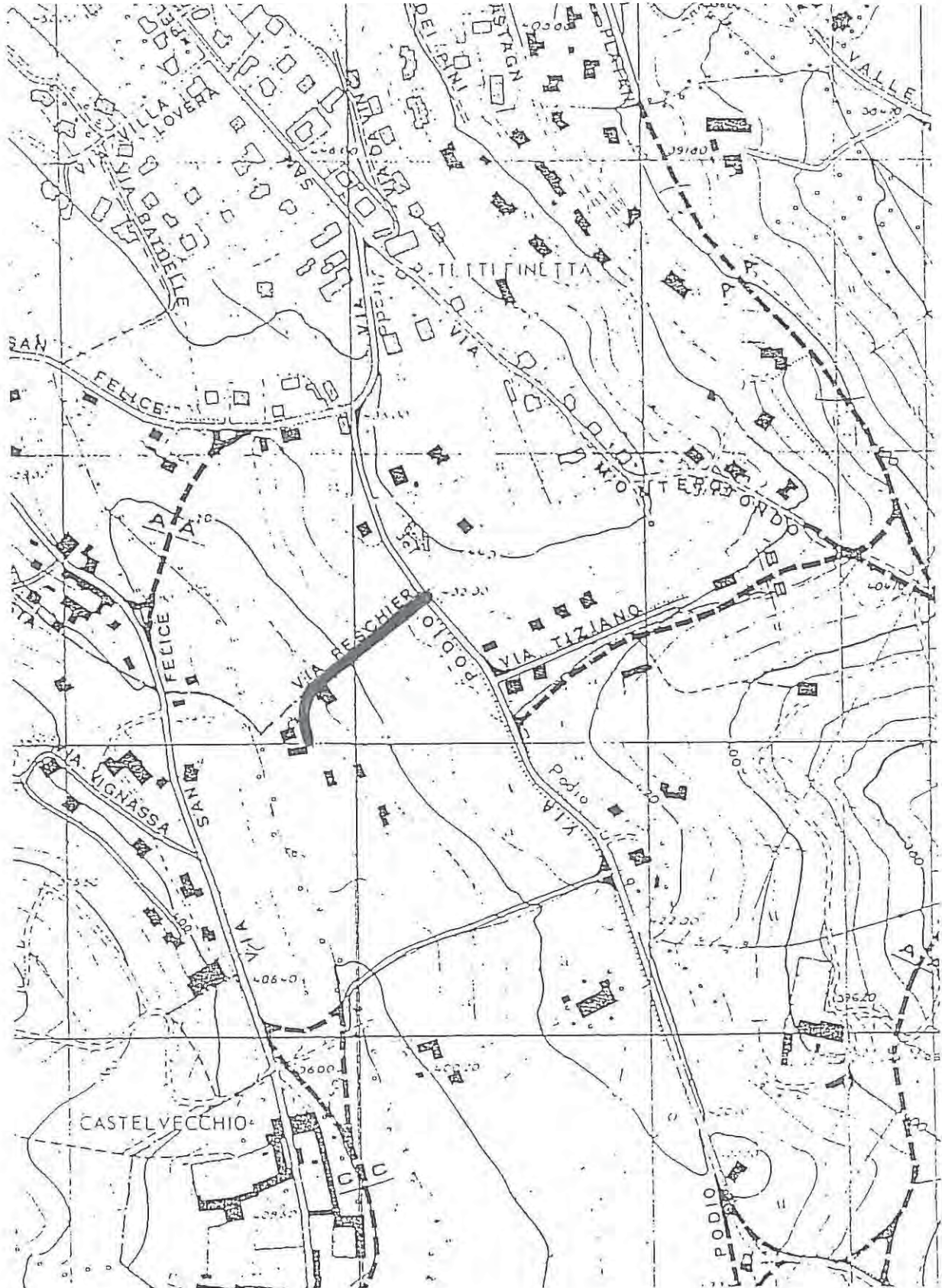
Classificazione	lunghezza mt.	larghezza mt.		tratto	note
		attuale	prevista		
<input type="checkbox"/> STATALE					
<input type="checkbox"/> PROVINCIALE					
<input type="checkbox"/> COMUNALE					
<input type="checkbox"/> VICINALE					
<input checked="" type="checkbox"/> PRIVATA	130	5,00	6,00		
totale	130				

Annotazioni: Manca area di manovra a fine Via.

denominazione: PESCHIERI

classificazione: privata

n° 66



COMUNE DI PINO TORINESE

VIABILITA' ⁹DENOMINAZIONE: PIETRA DEL GALLO

Classificazione	lunghezza mt.	larghezza mt.		tratto	note
		attuale	prevista		
STATALE					
PROVINCIALE					
● COMUNALE	1.100	4,80	8,40	A - B	(1)
VICINALE					
● PRIVATA	260	3,30	8,40	B - C	(1)
	670	2,50	-	D - E	(2)
totale	2.030				

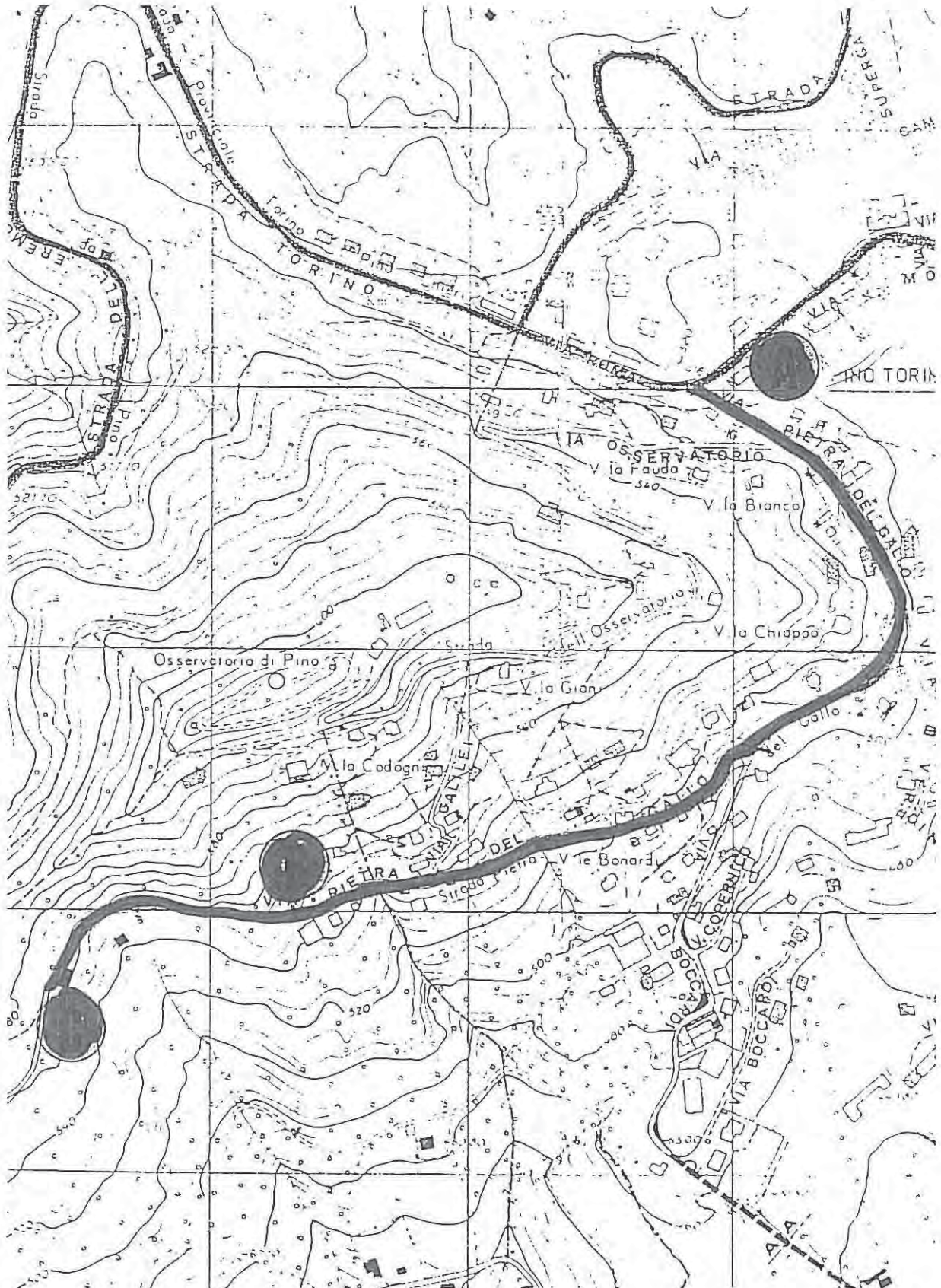
Annotazioni: (1) Denominazione della nuova Via Pietra del Gallo
con inizio al termine di Via Folis (verso la via Roma).

(2) Denominazione della vecchia Via Pietra del Gallo con inizio da
Via San Felice e denominata "Antica".

denominazione: PIETRA DEL GALLO

classificazione: comunale - privata

n° 67 - 1



COMUNE DI PINO TORINESE

VIABILITA' ^gDENOMINAZIONE: PINI (DEI)

Classificazione	lunghezza mt.	larghezza mt.		tratto	note
		attuale	prevista		
STATALE					
PROVINCIALE					
COMUNALE					
VICINALE					
● PRIVATA	110	5,50	6,00		
totale	110				

Annotazioni: Sono presenti ampi arretramenti stradali.

denominazione: PINI (dei)
classificazione: privata

n° 68



COMUNE DI PINO TORINESE
VIABILITA' ⁹

DENOMINAZIONE: PIOPPI (DEI)

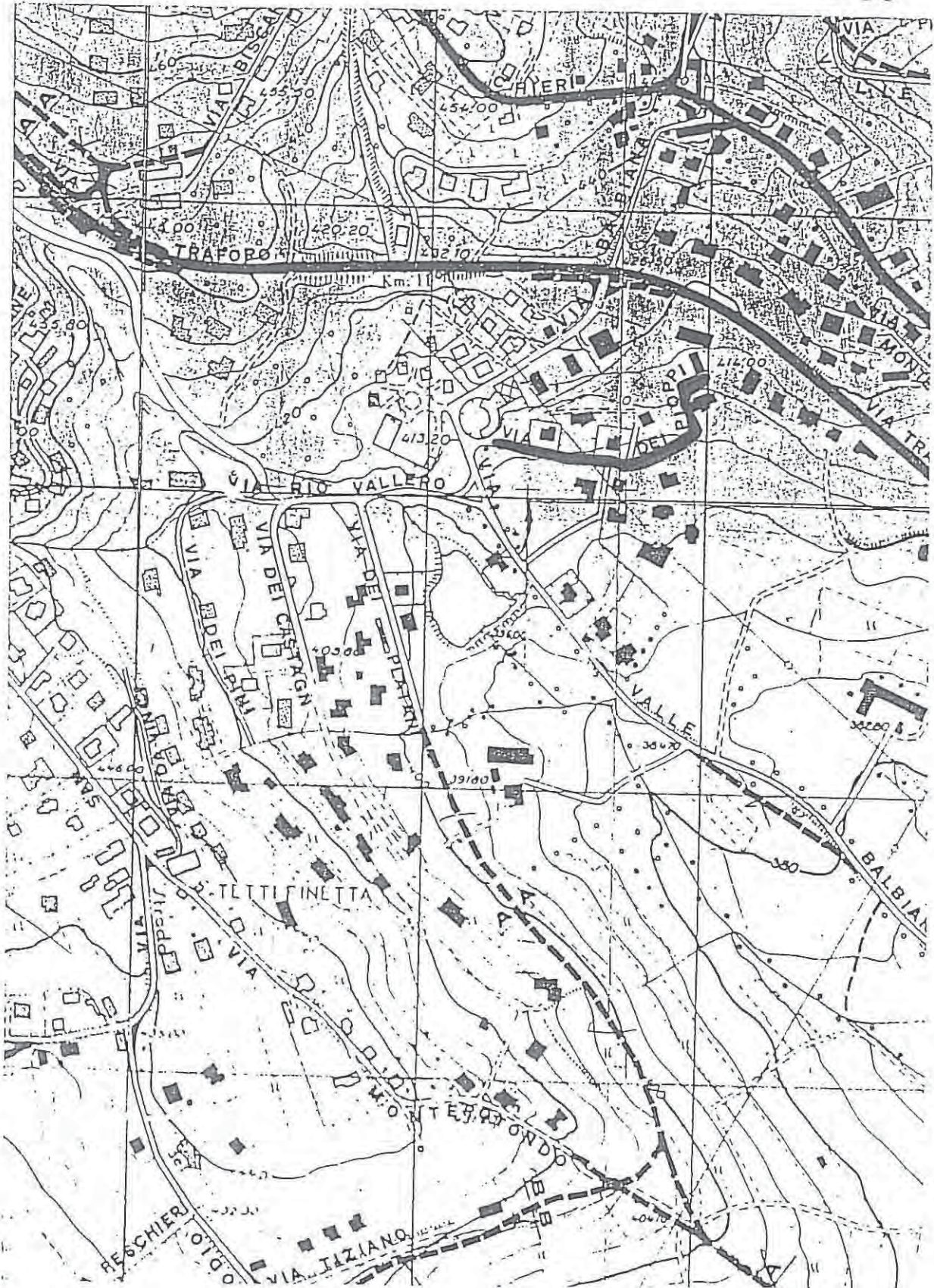
Classificazione	lunghezza mt.	larghezza mt.		tratto	note
		attuale	prevista		
STATALE					
PROVINCIALE					
COMUNALE					
● VICINALE	260	4,50	6,00		
PRIVATA					
totale	260				

Annotazioni: _____

denominazione: PIOPPI

classificazione: vicinale

n° 69



COMUNE DI PINO TORINESE
VIABILITA' [§]

DENOMINAZIONE: PLATANI (DEI)

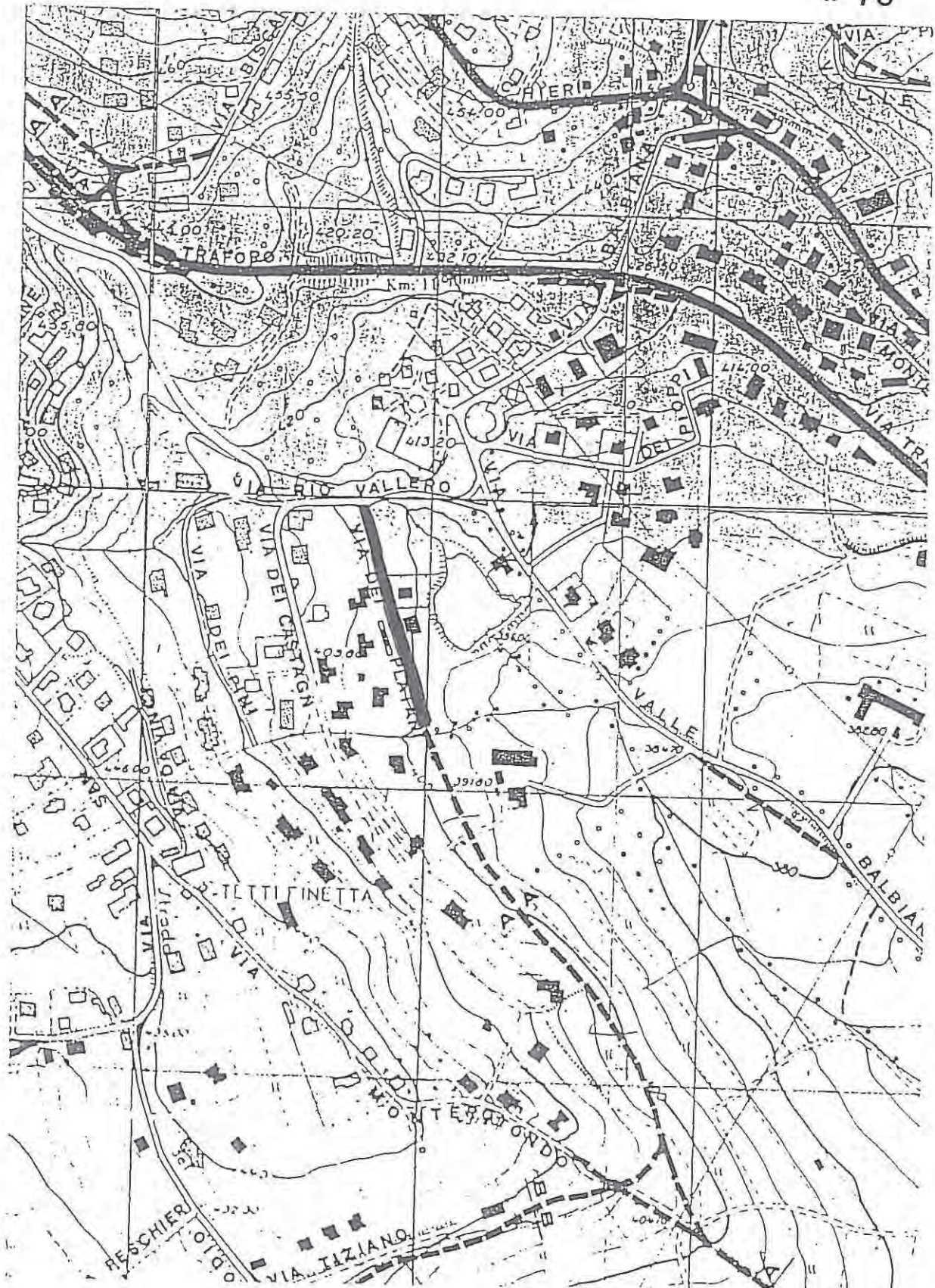
Classificazione	lunghezza mt.	larghezza mt.		tratto	note
		attuale	prevista		
STATALE					
PROVINCIALE					
COMUNALE					
● VICINALE	200	4,00	8,40		
PRIVATA					
totale	200				

Annotazioni: Manca area di manovra a fine Via.

denominazione: PLATANI

classificazione: vicinale

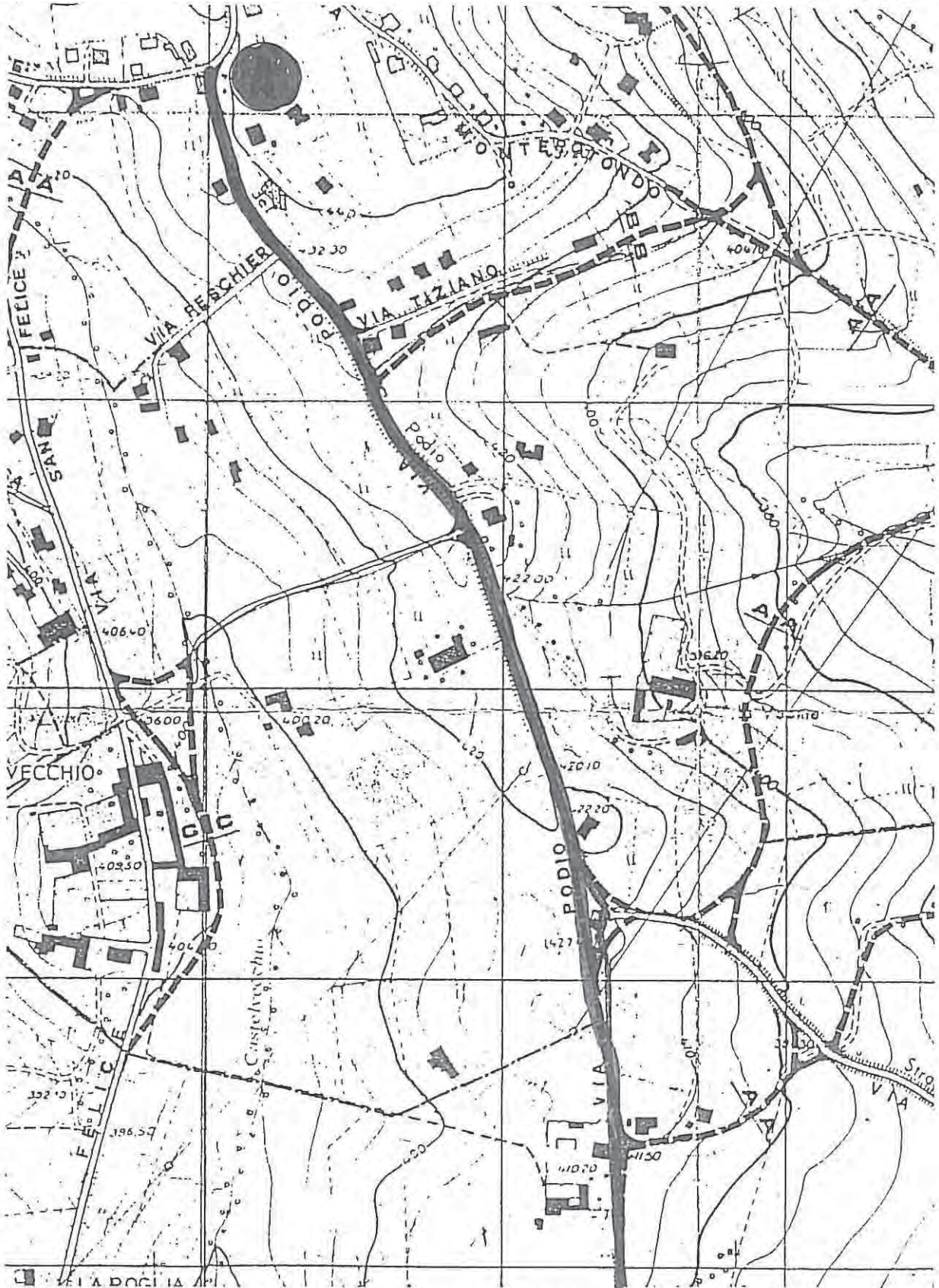
n° 70



denominazione: PODIO

classificazione: comunale

n° 71-1.

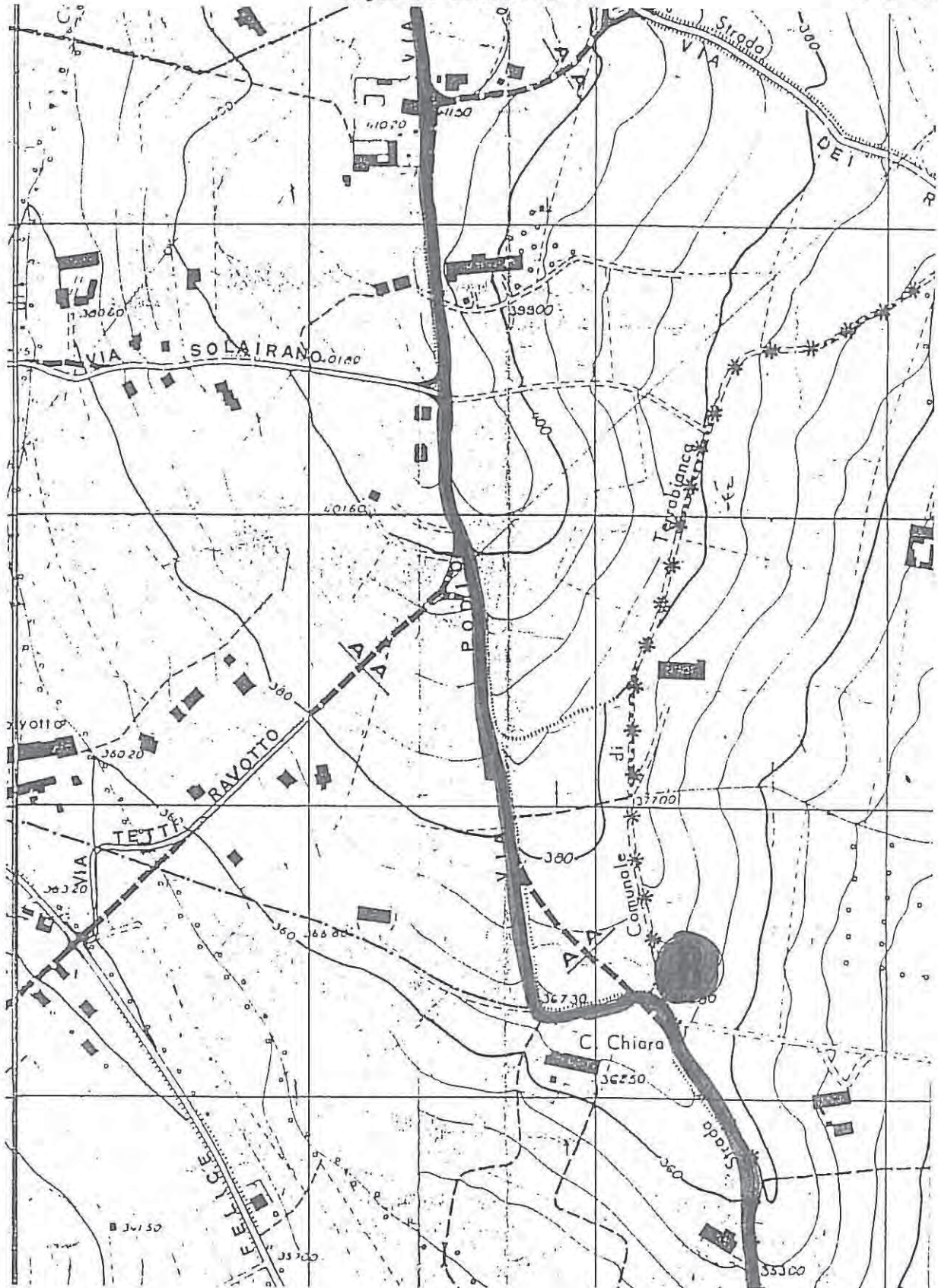


denominazione: PODIO

classificazione: comunale

segue su scheda 71-1

n° 71-2



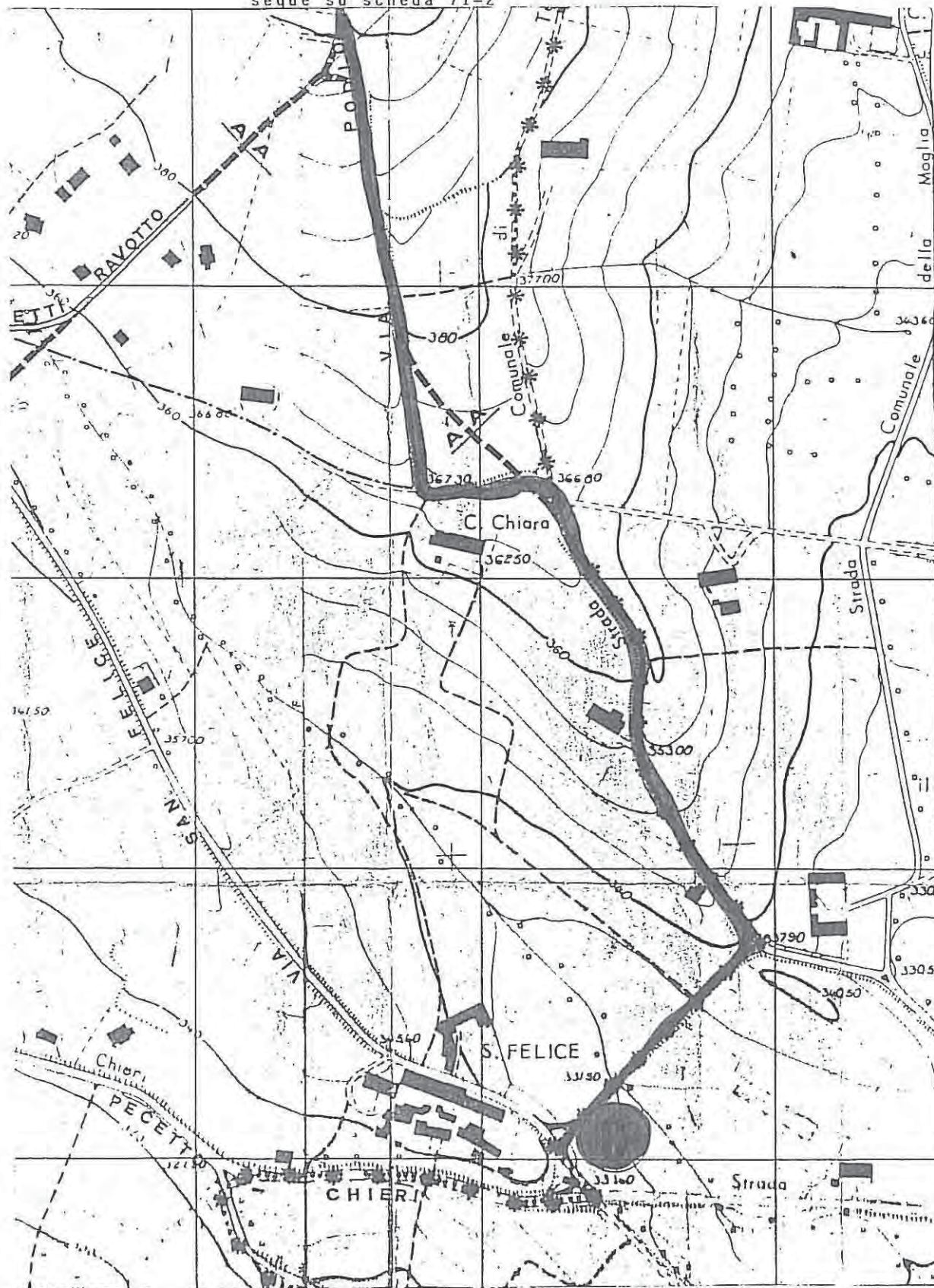
segue su scheda 71-3

denominazione: PODIO

classificazione: comunale

n° 71-3

seque su scheda 71-2



COMUNE DI PINO TORINESE

VIABILITA' ⁴DENOMINAZIONE: PUCCHINI

Classificazione	lunghezza mt.	larghezza mt.		tratto	note
		attuale	prevista		
STATALE					
PROVINCIALE					
COMUNALE					
VICINALE					
● PRIVATA	120	3,50	6,00		
totale	120				

Annotazioni: _____

COMUNE DI PINO TORINESE
VIABILITA' ^g

DENOMINAZIONE: RICOTTI

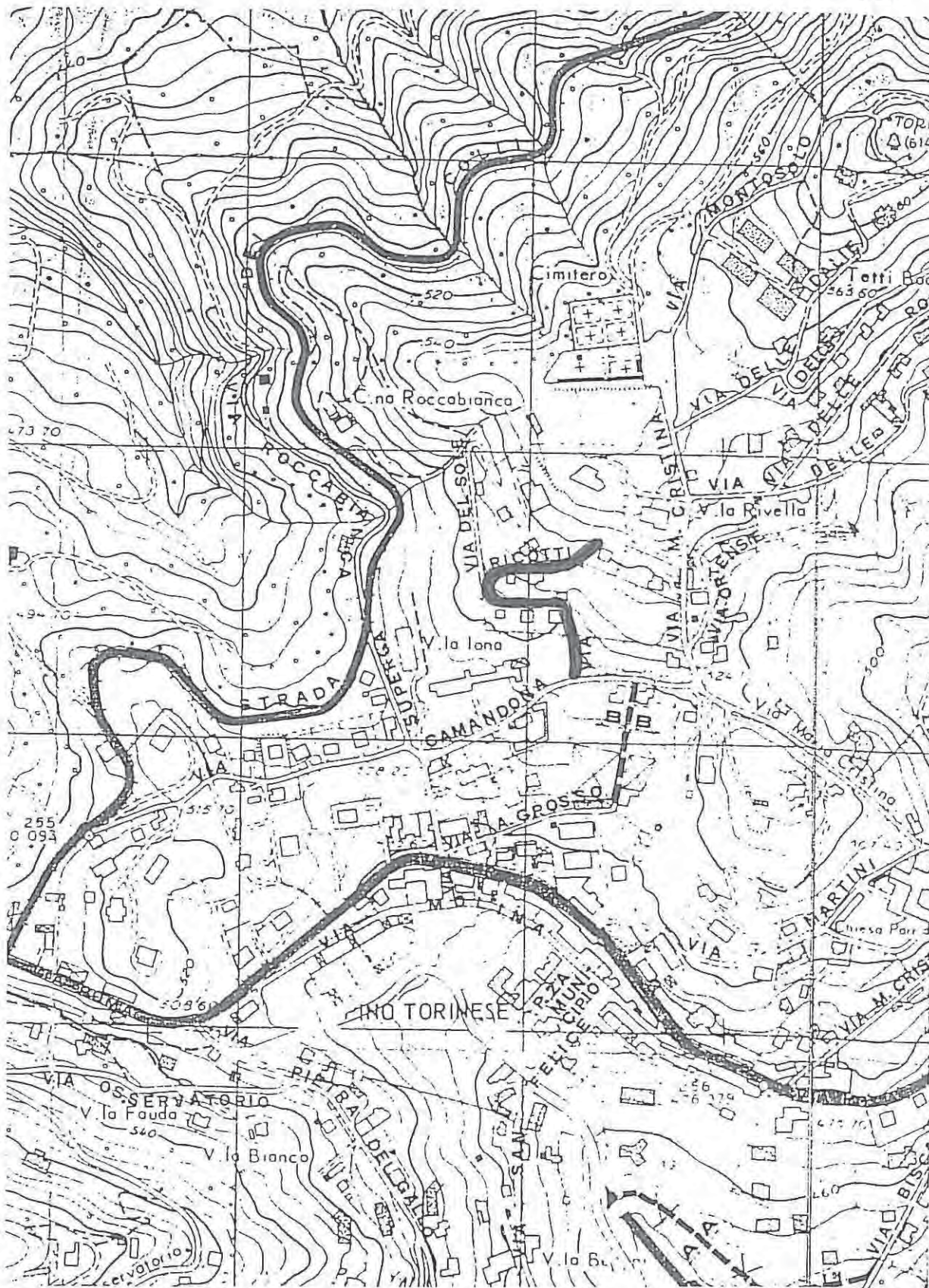
Classificazione	lunghezza mt.	larghezza mt.		tratto	note
		attuale	prevista		
STATALE					
PROVINCIALE					
COMUNALE					
VICINALE					
● PRIVATA	320	4,00	6,00		
totale	320				

Annotazioni: _____

denominazione: RICOTTI

classificazione: privata

n° 73



COMUNE DI PINO TORINESE

VIABILITA'

DENOMINAZIONE: RIO VALLERO

Classificazione	lunghezza mt.	larghezza mt.		tratto	note
		attuale	prevista		
STATALE					
PROVINCIALE					
● COMUNALE	230	6,50	8,40		
VICINALE					
PRIVATA					
totale	230				

Annotazioni: _____

COMUNE DI PINO TORINESE

VIABILITA'

DENOMINAZIONE: ROCCABIANCA

Classificazione	lunghezza mt.	larghezza mt.		tratto	note
		attuale	prevista		
STATALE					
PROVINCIALE					
COMUNALE					
VICINALE					
● PRIVATA	300	3,20	6,00		
totale	300				

Annotazioni: Area di manovra a fine Via realizzata su suolo privato
non asfaltato.

COMUNE DI PINO TORINESE
VIABILITA'

DENOMINAZIONE: ROCCABIANCA

Classificazione	lunghezza mt.	larghezza mt.		tratto	note
		attuale	prevista		
STATALE					
PROVINCIALE					
COMUNALE					
VICINALE					
● PRIVATA	300	3,20	6,00		
totale	300				

Annotazioni: Area di manovra a fine Via realizzata su suolo privato
non asfaltato.

COMUNE DI PINO TORINESE

VIABILITA'

DENOMINAZIONE: ROMA

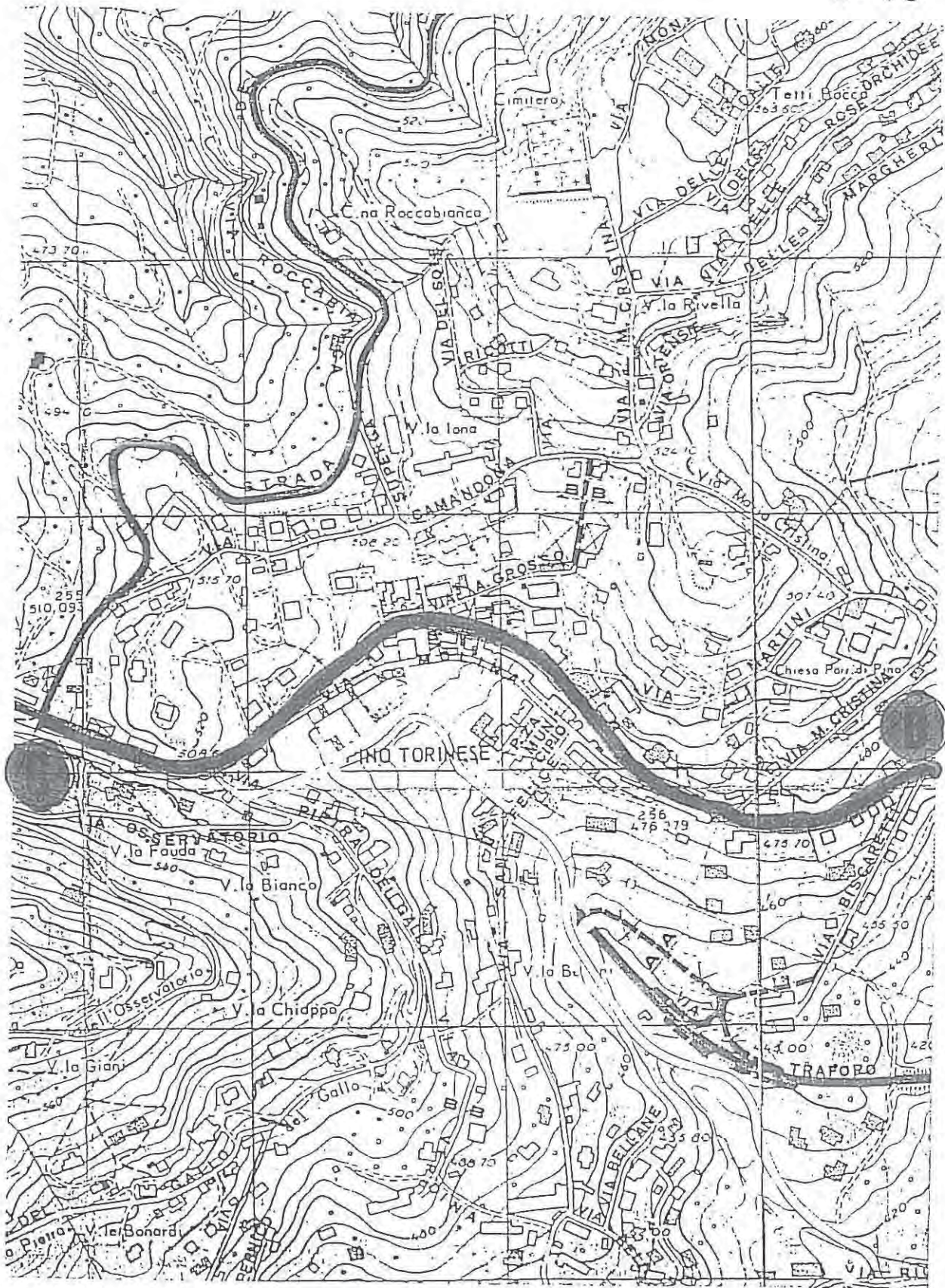
Classificazione	lunghezza mt.	larghezza mt.		tratto	note
		attuale	prevista		
STATALE					
● PROVINCIALE	1.100	8,00	-	B - C	(1)
COMUNALE					
VICINALE					
PRIVATA					
totale	1.100				

Annotazioni: Tratto di strada Provinciale n° 5(1) dallo spartiacque alla confluenza con Via Biscaretti.

denominazione: ROMA

classificazione: provinciale

n° 76



COMUNE DI PINO TORINESE

VIABILITA' [§]

DENOMINAZIONE: ROSE (DELLE)

Classificazione	lunghezza mt.	larghezza mt.		tratto	note
		attuale	prevista		
STATALE					
PROVINCIALE					
COMUNALE					
VICINALE					
● PRIVATA	350	3,20	6,00		
totale	350				

Annotazioni: Manca area di manovra a fine Via.

COMUNE DI PINO TORINESE

VIABILITA' ^φ

DENOMINAZIONE: ROSERO

Classificazione	lunghezza mt.	larghezza mt.		tratto	note
		attuale	prevista		
STATALE					
PROVINCIALE					
● COMUNALE	1.470	4,00	8,40		
VICINALE					
PRIVATA					
totale	1.470				

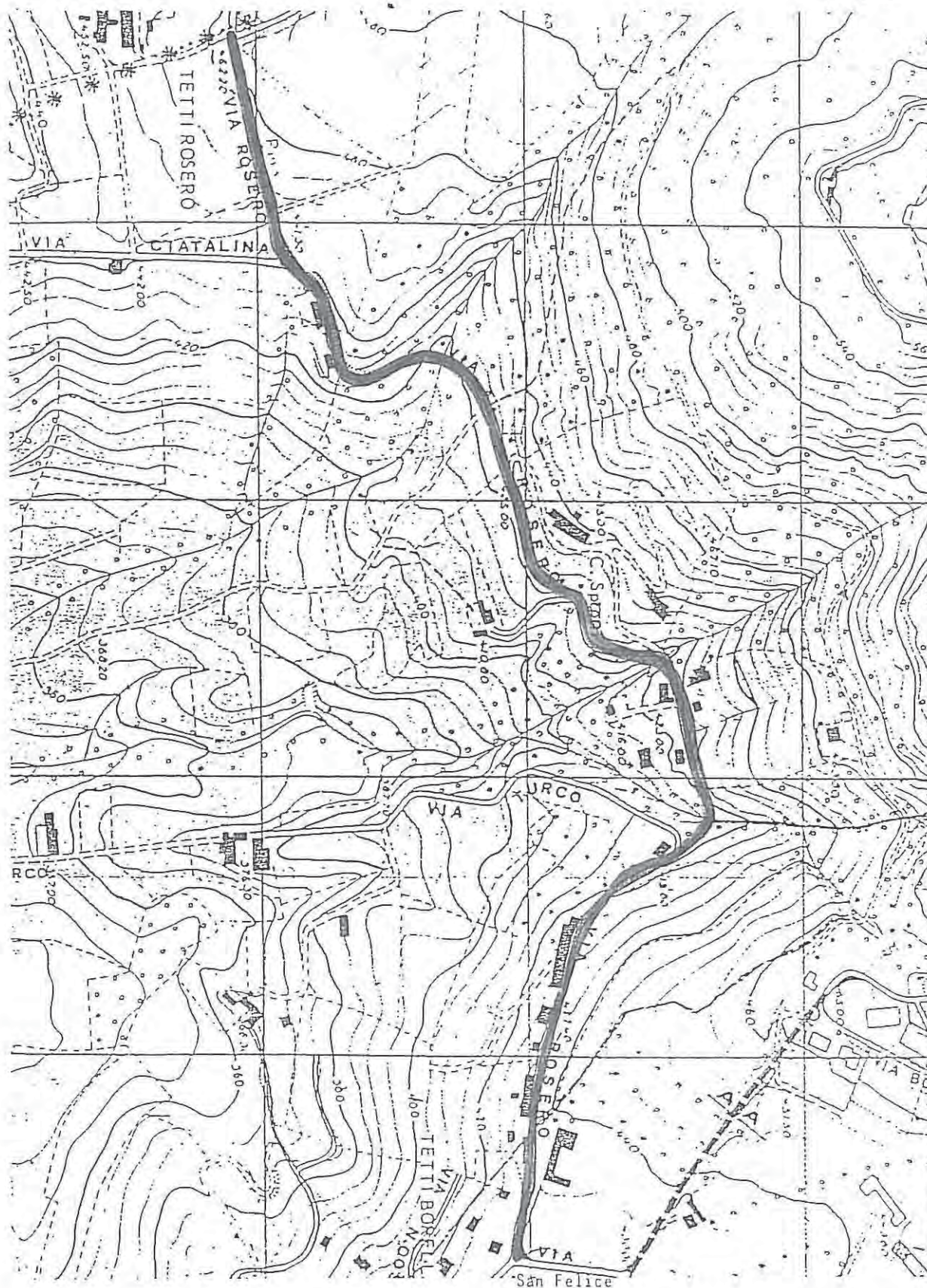
Annotazioni: _____

denominazione: ROSERO

classificazione: comunale

Comune di Pecetto

n° 78



COMUNE DI PINO TORINESE

VIABILITA'

DENOMINAZIONE: ROSSINI

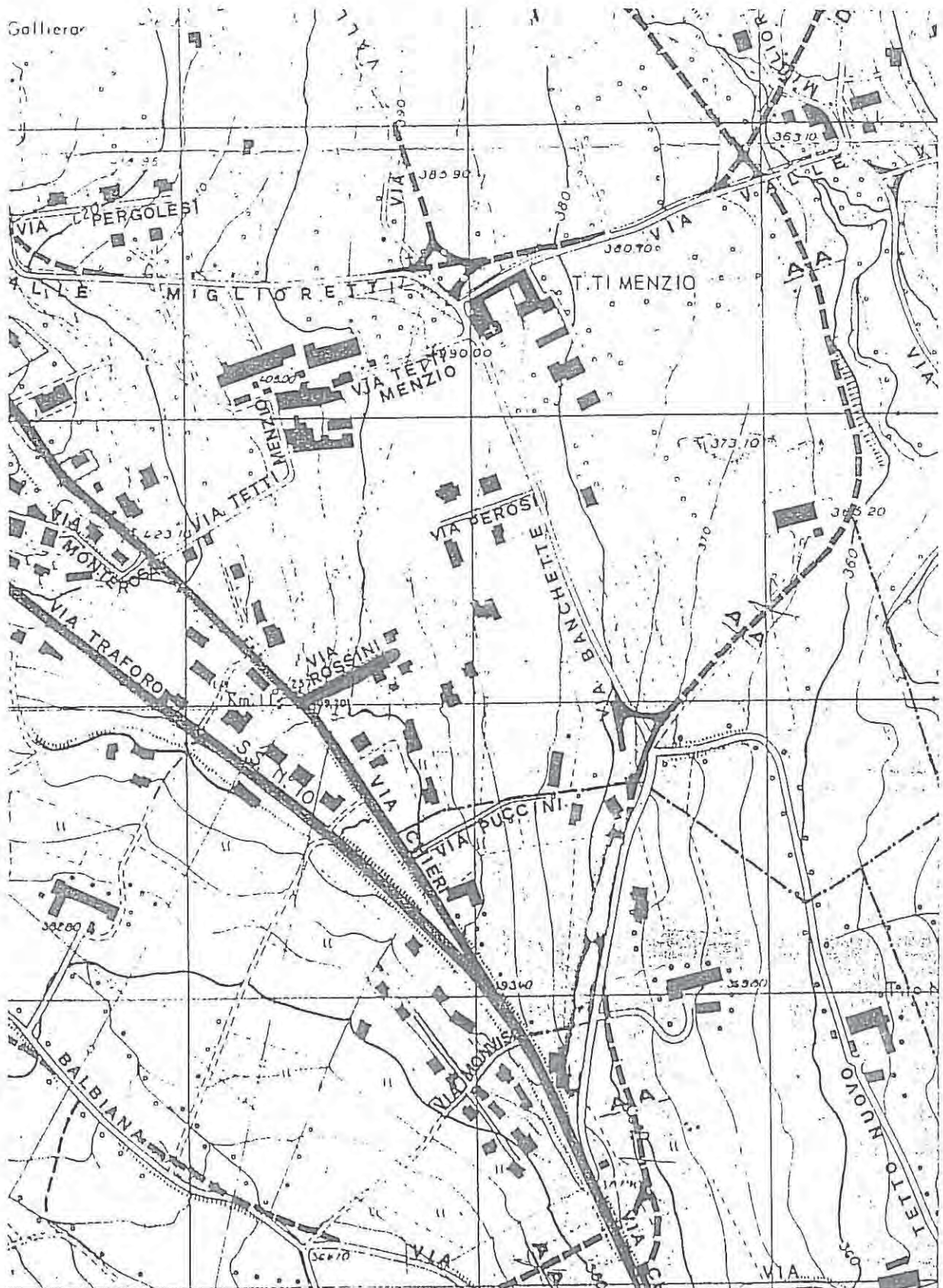
Classificazione	lunghezza mt.	larghezza mt.		tratto	note
		attuale	prevista		
STATALE					
PROVINCIALE					
COMUNALE					
VICINALE					
● PRIVATA	70	3,50	6,00		
totale	70				

Annotazioni: _____

denominazione: ROSSINI

classificazione: privata

n° 79



COMUNE DI PINO TORINESE

VIABILITA' ⁹

DENOMINAZIONE: ROVERETO

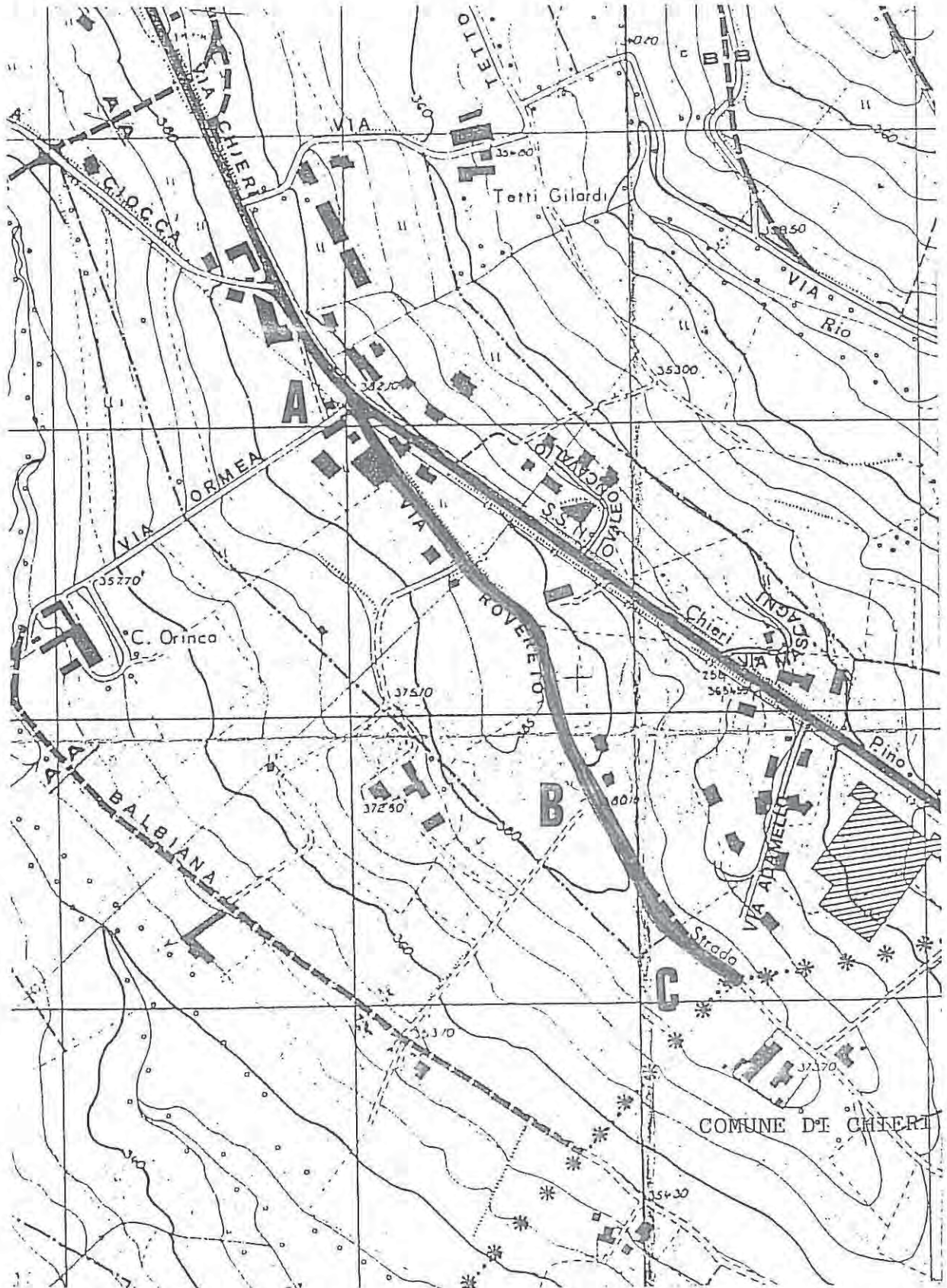
Classificazione	lunghezza mt.	larghezza mt.		tratto	note
		attuale	prevista		
STATALE					
PROVINCIALE					
COMUNALE					
● VICINALE	400 200	4,00 4,00	7,20 7,20	A - B B - C	
PRIVATA					
totale	600				

Annotazioni: _____

denominazione: ROVERETO

classificazione: vicinale

n° 80



COMUNE DI PINO TORINESE

VIABILITA'

DENOMINAZIONE: ROZ (dei)

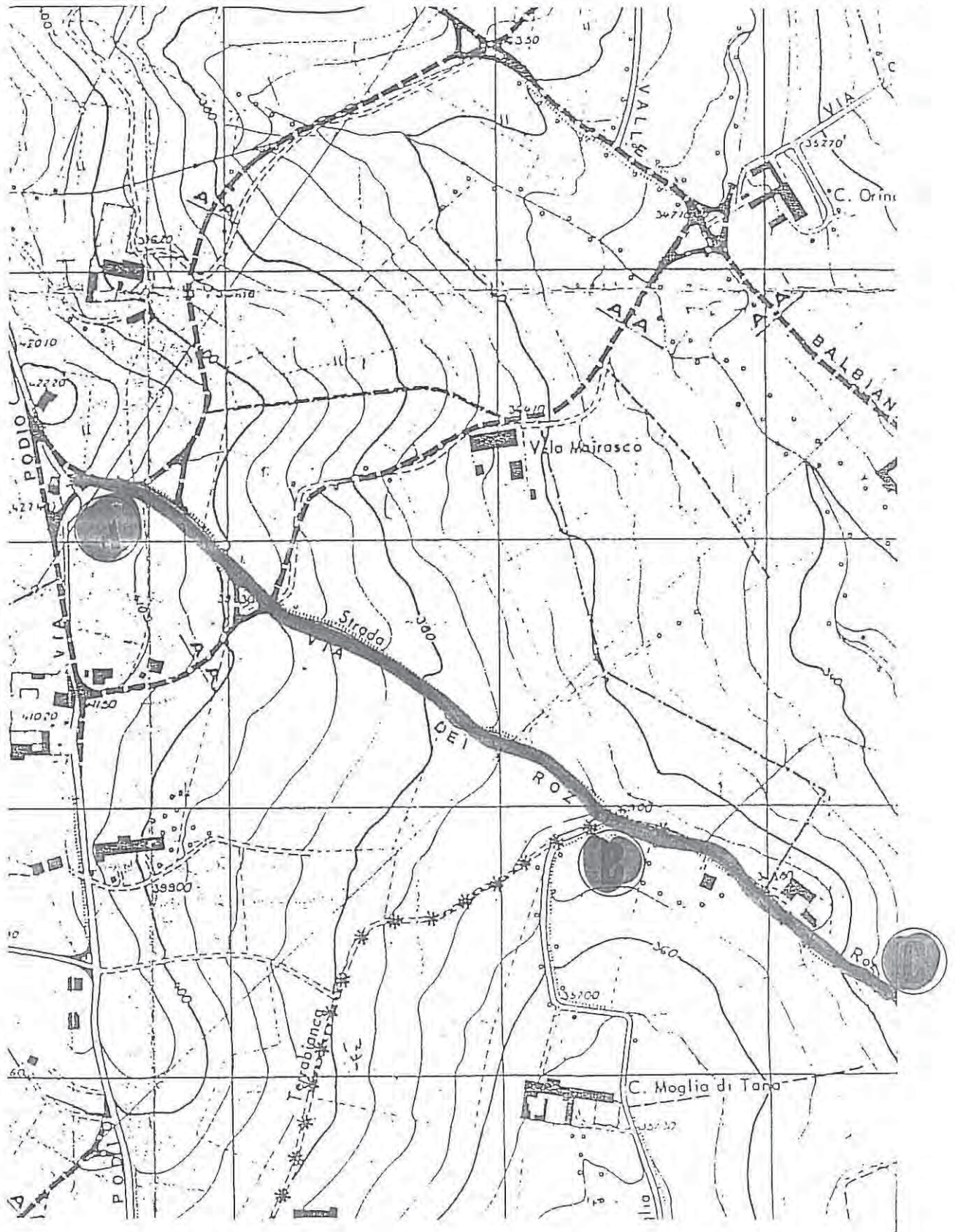
Classificazione	lunghezza mt.	larghezza mt.		tratto	note
		attuale	prevista		
STATALE					
PROVINCIALE					
● COMUNALE	620	3,50	8,40	A - B	
● VICINALE	360	3,50	6,00	B - C	
PRIVATA					
totale	980				

Annotazioni: _____

denominazione: ROZ (dei)

classificazione: comunale - vicinale

n° 81



COMUNE DI PINO TORINESE

VIABILITA'

DENOMINAZIONE: SAN FELICE

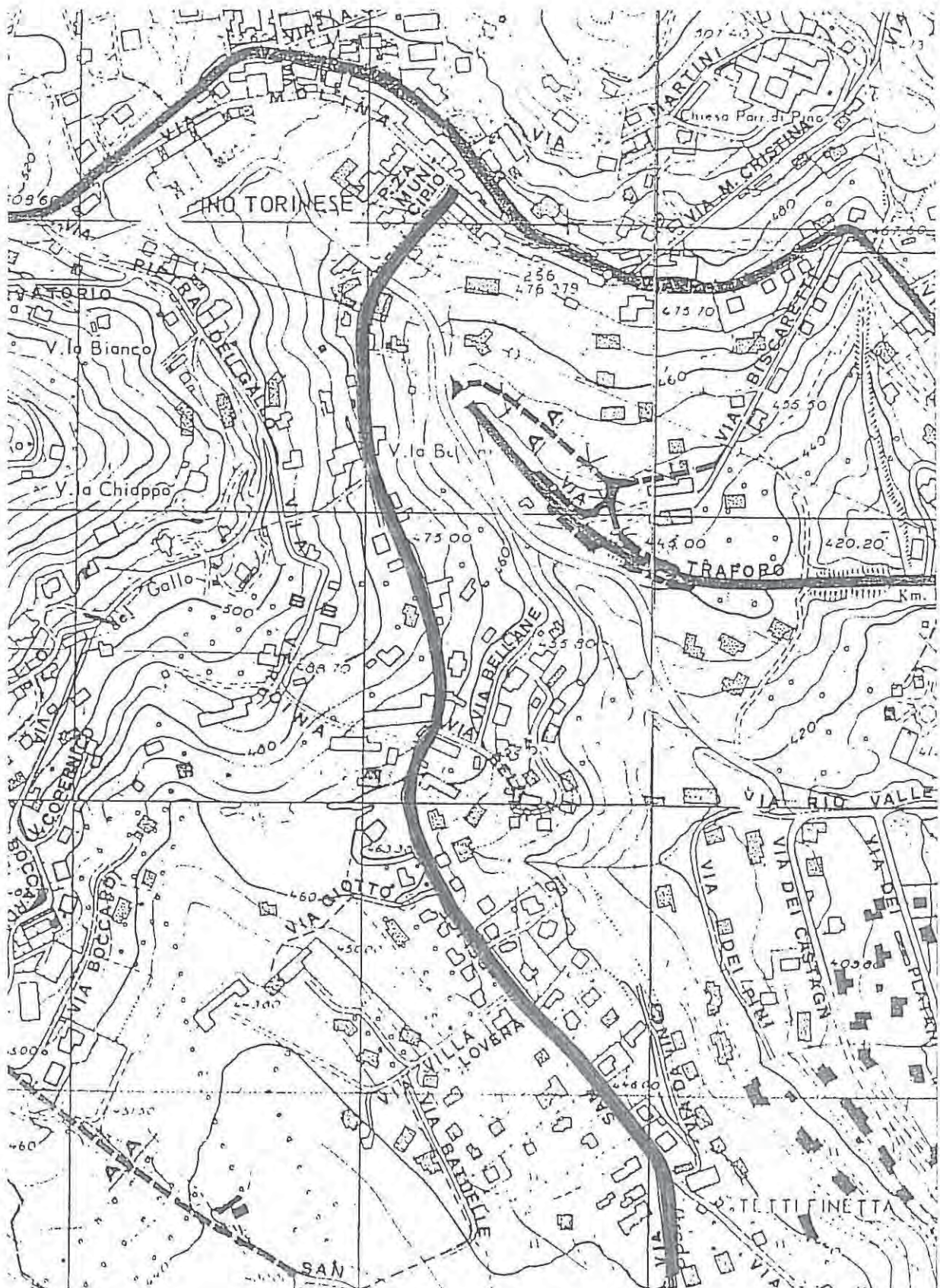
Classificazione	lunghezza mt.	larghezza mt.		tratto	note
		attuale	prevista		
STATALE					
● PROVINCIALE	4.200	4,50	-		
COMUNALE					
VICINALE					
PRIVATA					
totale	4.200				

Annotazioni: Strada Provinciale n° 123.

denominazione: SAN FELICE

classificazione: provinciale

n° 82-1

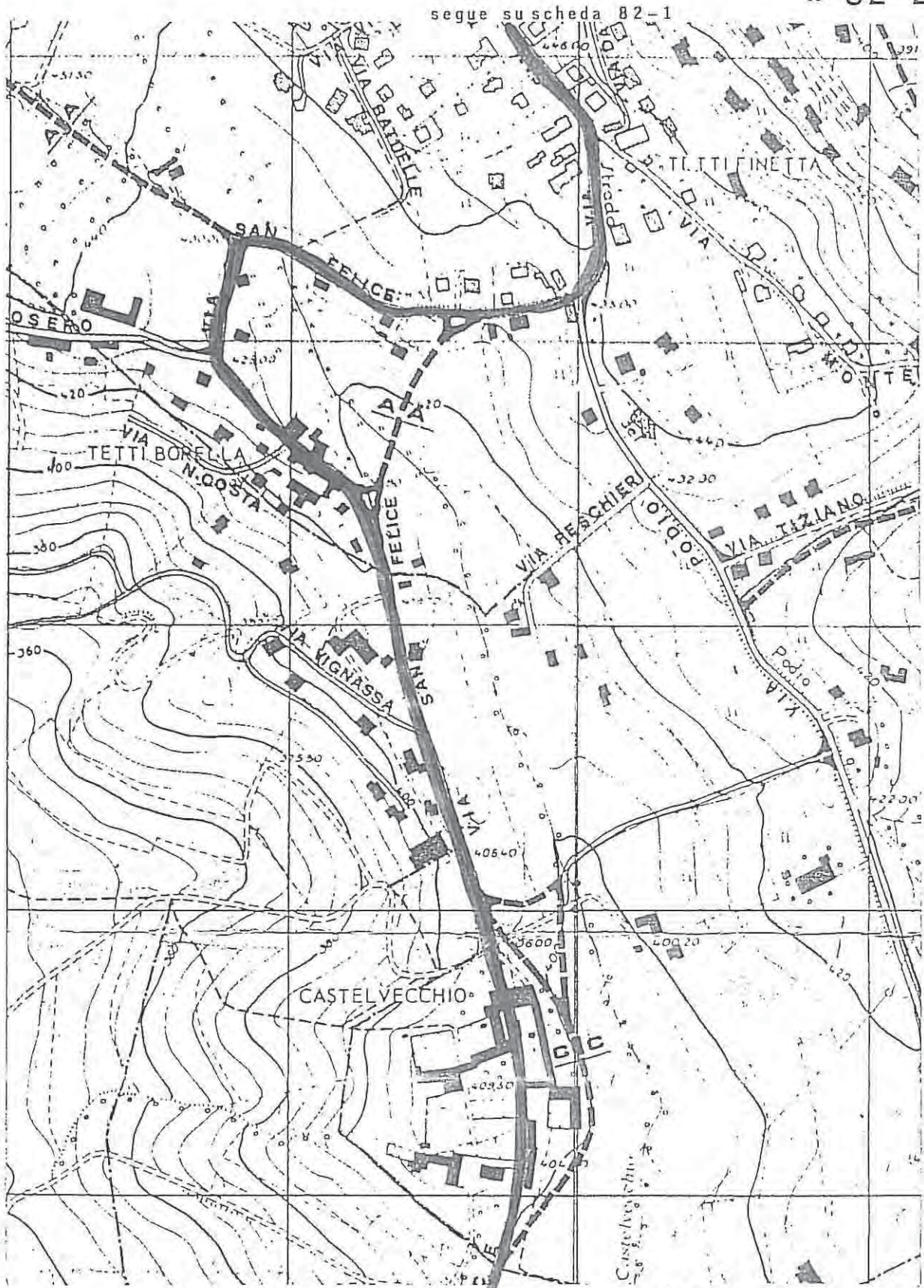


segue su scheda 82-2

denominazione: SAN FELICE

classificazione: provinciale

n° 82-2

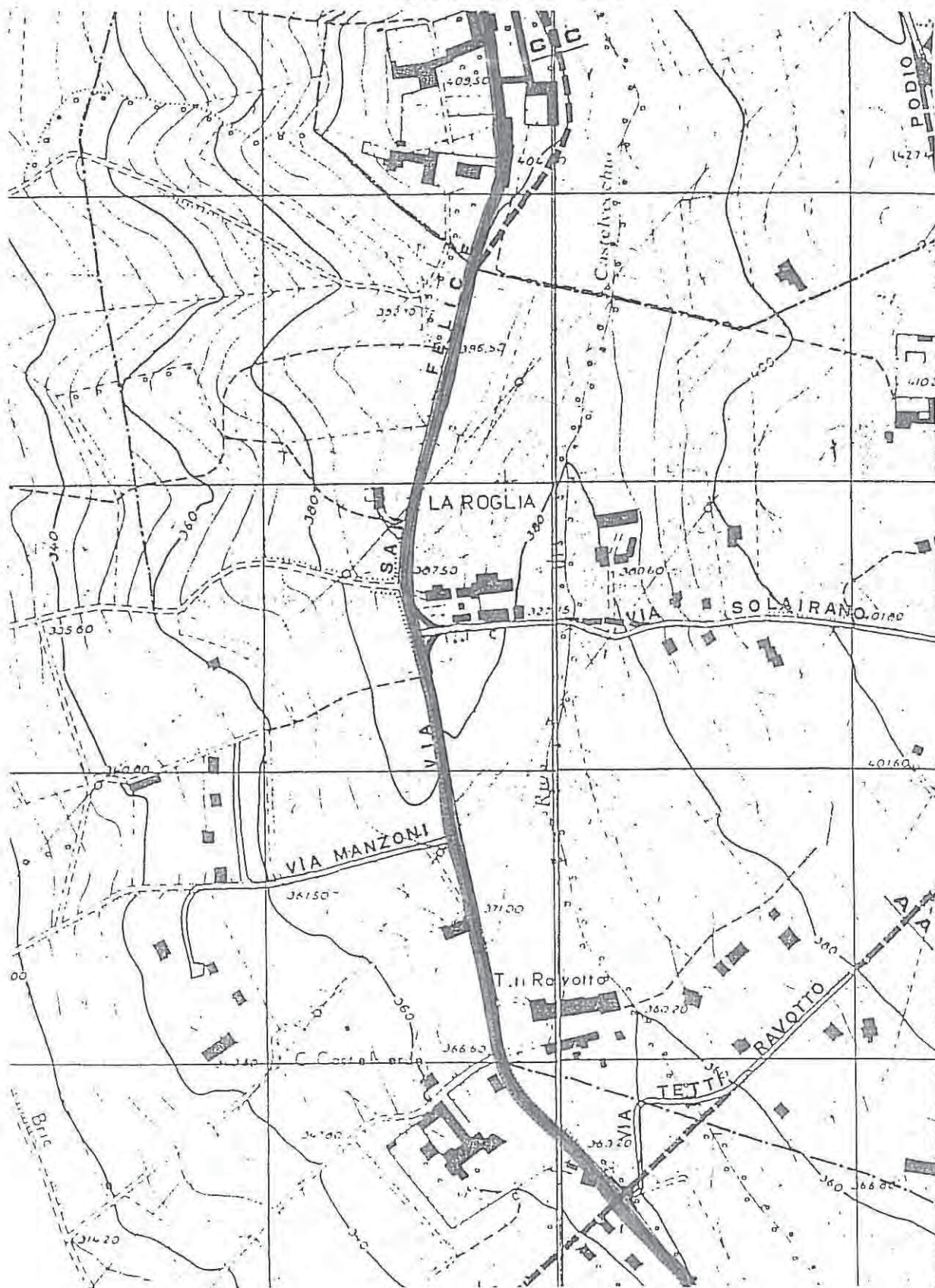


denominazione: SAN FELICE

classificazione: provinciale

segue su scheda 82-2

n° 82-3



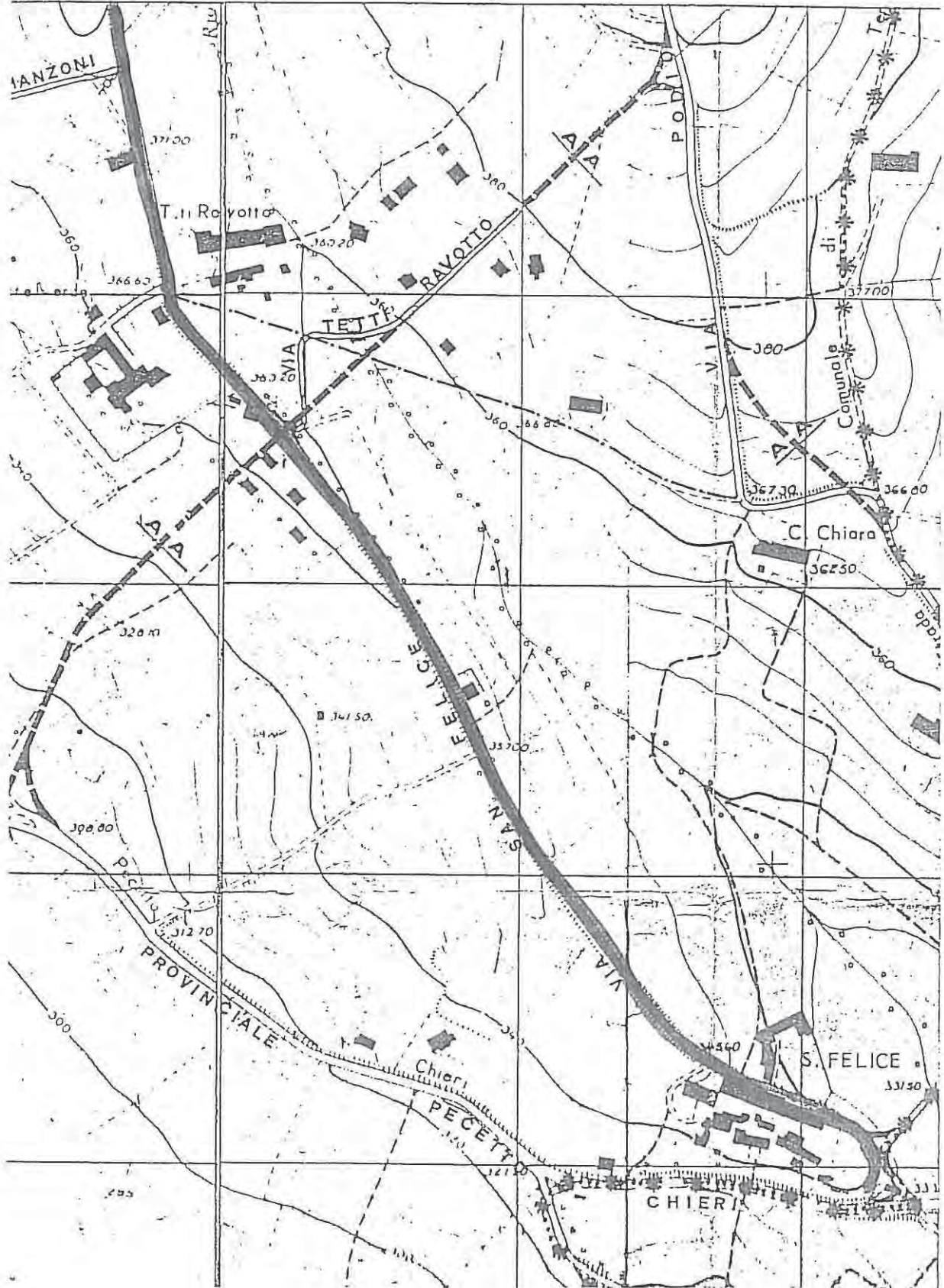
segue su scheda 82-4

denominazione: SAN FELICE

classificazione: provinciale

segue su scheda 82-3

n° 82-4.



COMUNE DI PINO TORINESE

VIABILITA' ^{SP}

DENOMINAZIONE: SAN GIACINTO

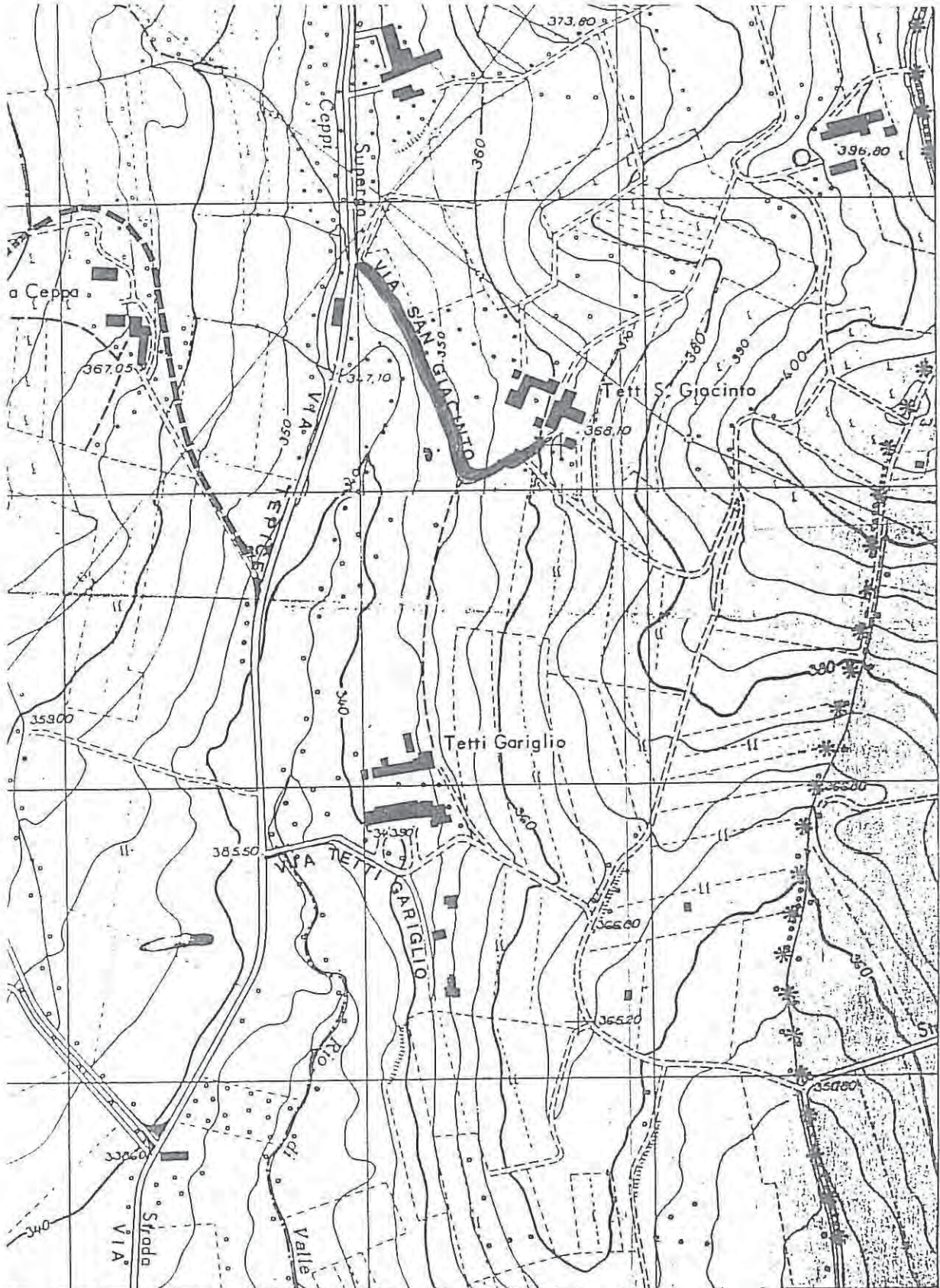
Classificazione	lunghezza mt.	larghezza mt.		tratto	note
		attuale	prevista		
<input type="checkbox"/> STATALE					
<input type="checkbox"/> PROVINCIALE					
<input type="checkbox"/> COMUNALE					
<input type="checkbox"/> VICINALE					
<input checked="" type="checkbox"/> PRIVATA	290	3,20	6,00		
totale	290				

Annotazioni: _____

denominazione: SAN GIACINTO

classificazione: privata

n° 83



COMUNE DI PINO TORINESE

VIABILITA' [§]

DENOMINAZIONE: SAN MICHELE

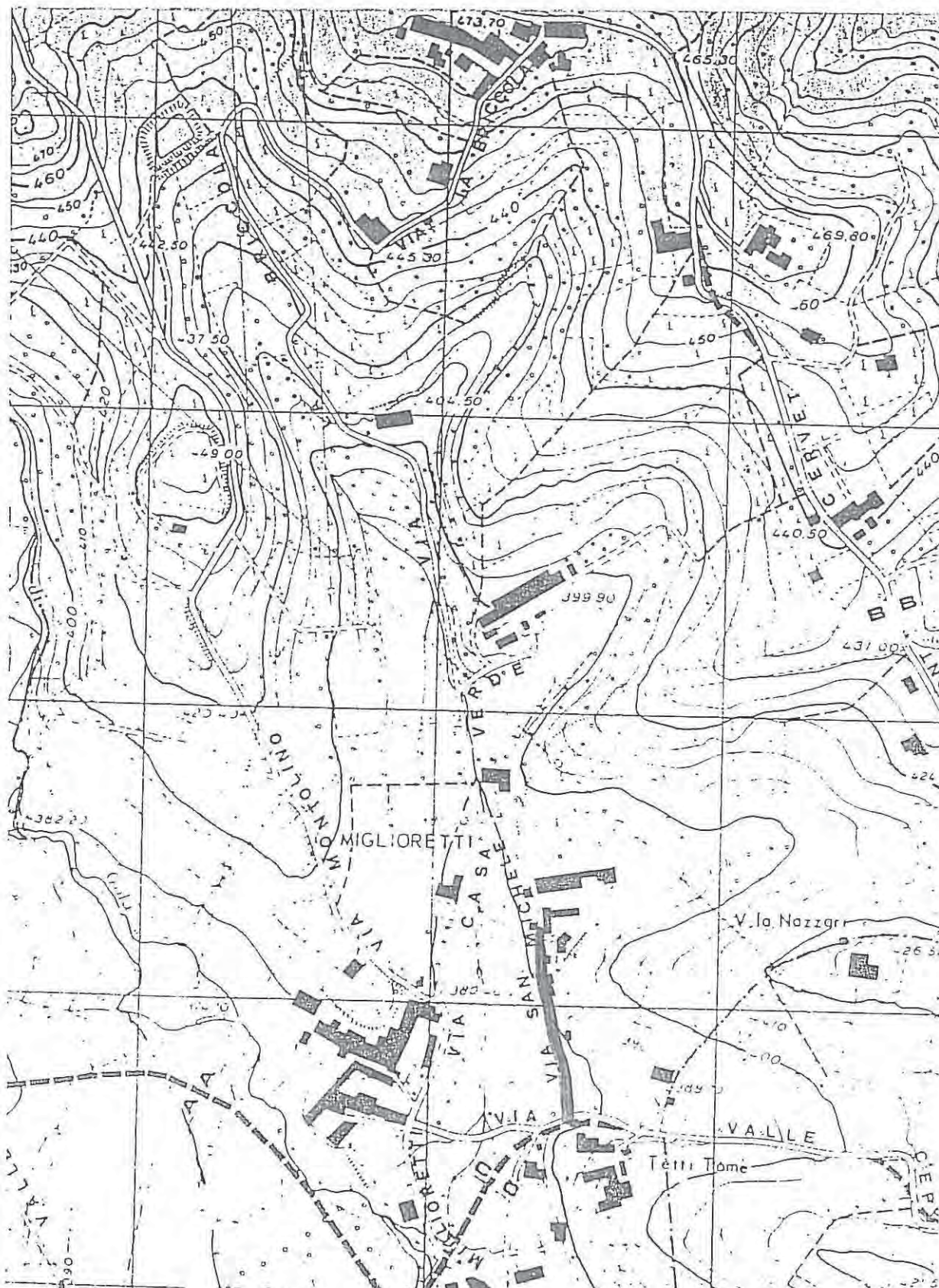
Classificazione	lunghezza mt.	larghezza mt.		tratto	note
		attuale	prevista		
STATALE					
PROVINCIALE					
COMUNALE					
VICINALE					
● PRIVATA	180	3,00	6,00		
totale	180				

Annotazioni: _____

denominazione: SAN MICHELE

classificazione: privata

n° 84



COMUNE DI PINO TORINESE

VIABILITA' ⁵DENOMINAZIONE: SASSI

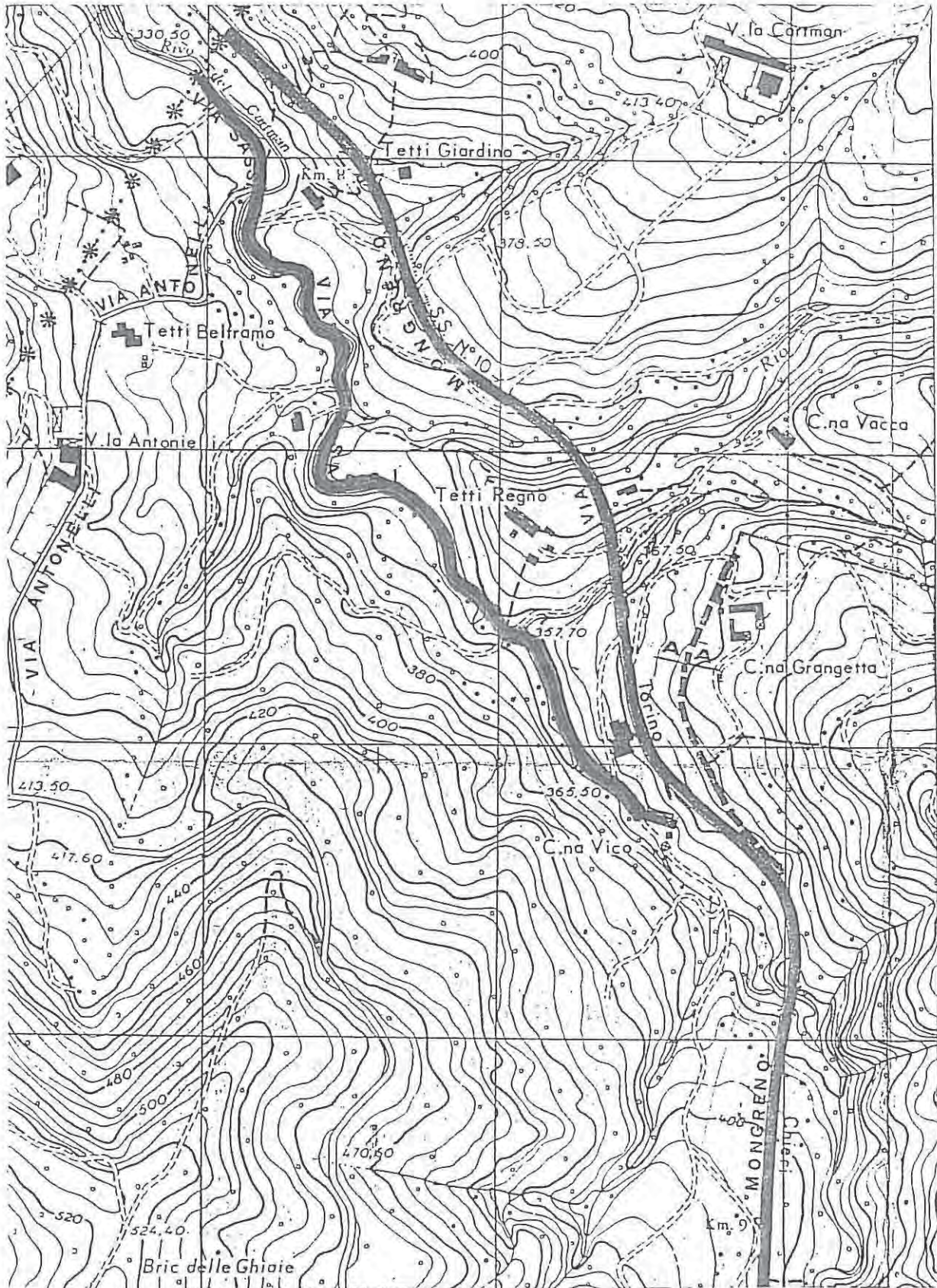
Classificazione	lunghezza mt.	larghezza mt.		tratto	note
		attuale	prevista		
<input type="checkbox"/> STATALE					
<input type="checkbox"/> PROVINCIALE					
<input type="checkbox"/> COMUNALE					
<input checked="" type="checkbox"/> VICINALE	900	3,50	6,00		
<input type="checkbox"/> PRIVATA					
totale	900				

Annotazioni: _____

denominazione: SASSI

classificazione: vicinale

n° 85



COMUNE DI PINO TORINESE

VIABILITA'

DENOMINAZIONE: SOLAIRANO

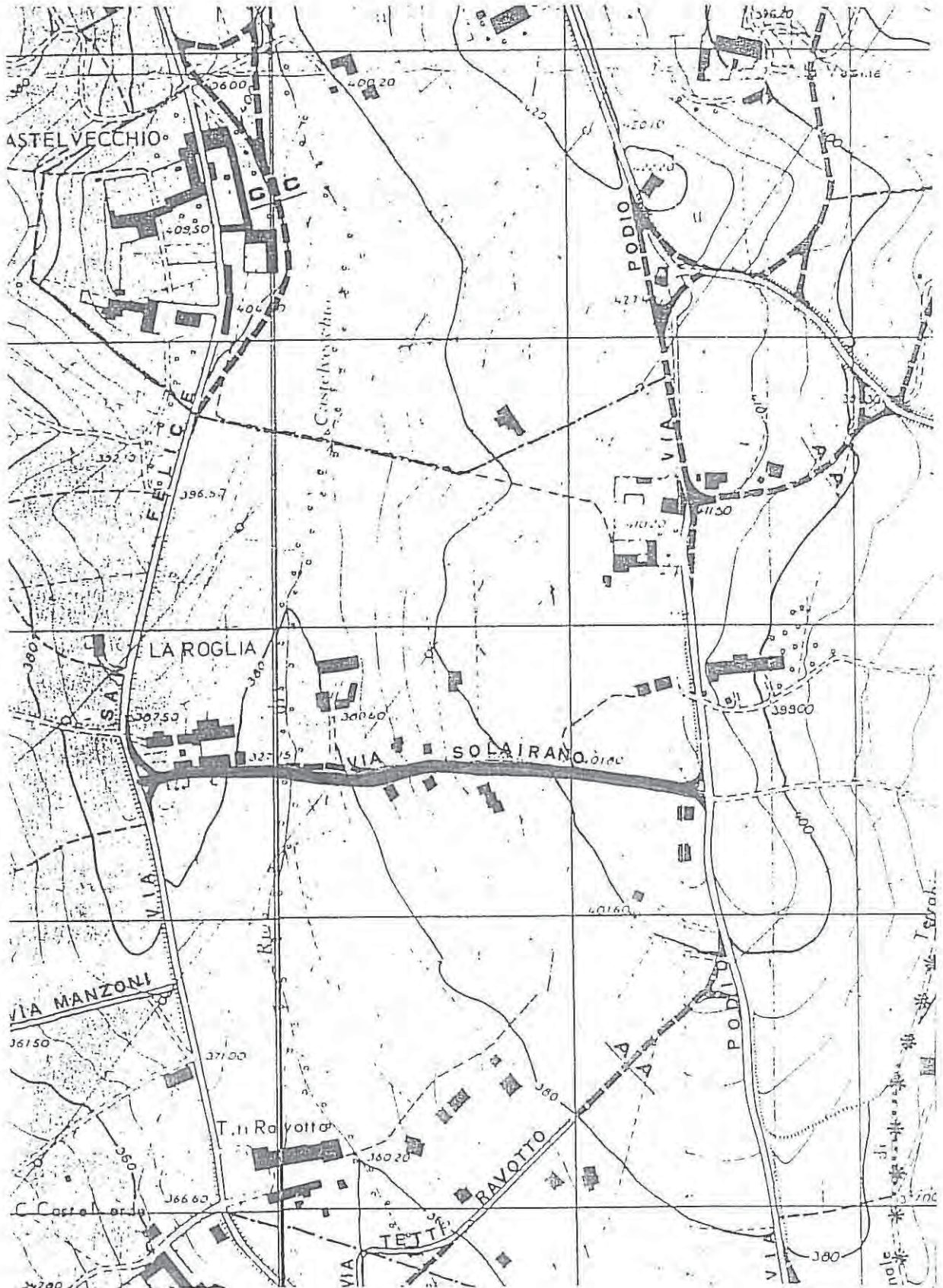
Classificazione	lunghezza mt.	larghezza mt.		tratto	note
		attuale	prevista		
STATALE					
PROVINCIALE					
COMUNALE					
● VICINALE	530	3,00	8,40		
PRIVATA					
totale	530				

Annotazioni: _____

denominazione: SOLAIRANO

classificazione: vicinale

n° 86



COMUNE DI PINO TORINESE

VIABILITA' ^{vg}DENOMINAZIONE: SOLE (DEL)

Classificazione	lunghezza mt.	larghezza mt.		tratto	note
		attuale	prevista		
STATALE					
PROVINCIALE					
COMUNALE					
VICINALE					
● PRIVATA	80	3,30	6,00		
totale	80				

Annotazioni: Manca area di manovra a fine Via.

COMUNE DI PINO TORINESE

VIABILITA' ^g

DENOMINAZIONE: STURA

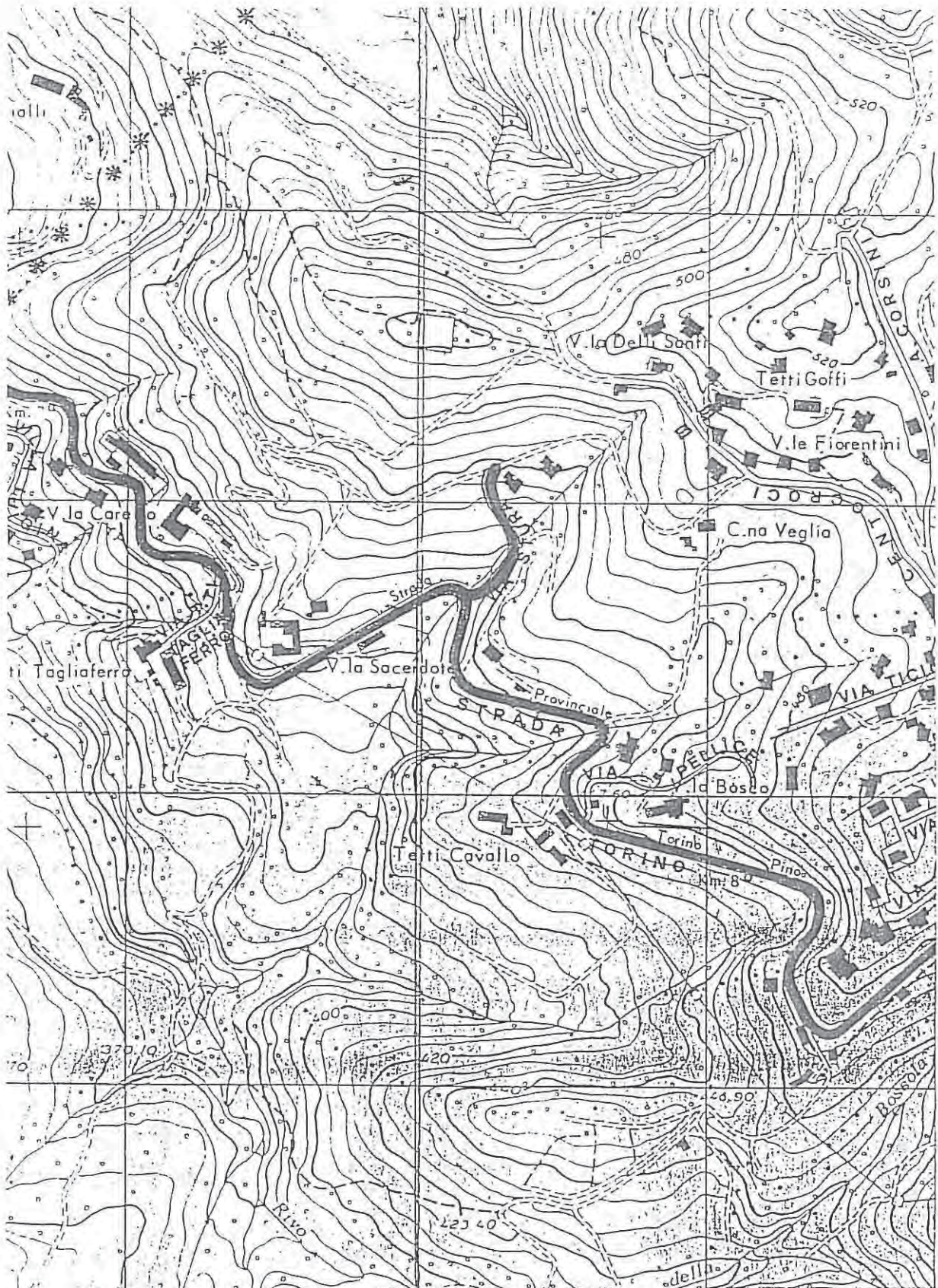
Classificazione	lunghezza mt.	larghezza mt.		tratto	note
		attuale	prevista		
STATALE					
PROVINCIALE					
COMUNALE					
VICINALE					
● PRIVATA	170	3,50	6,00		
totale	170				

Annotazioni: Sul prosieguo della Via Stura esiste una strada, inagibile,
che collegava anticamente Cento Croci con Villa Sacerdote e Reaglie.

denominazione: STURA

classificazione: privata

n° 88



COMUNE DI PINO TORINESE

VIABILITA' ⁹DENOMINAZIONE: SUPERGA

Classificazione	lunghezza mt.	larghezza mt.		tratto	note
		attuale	prevista		
<input type="checkbox"/> STATALE					
<input type="checkbox"/> PROVINCIALE					
<input checked="" type="checkbox"/> COMUNALE	250	4,50	8,40		
<input type="checkbox"/> VICINALE					
<input type="checkbox"/> PRIVATA					
totale	250				

Annotazioni: _____

COMUNE DI PINO TORINESE

VIABILITA' ⁵DENOMINAZIONE: TANARO

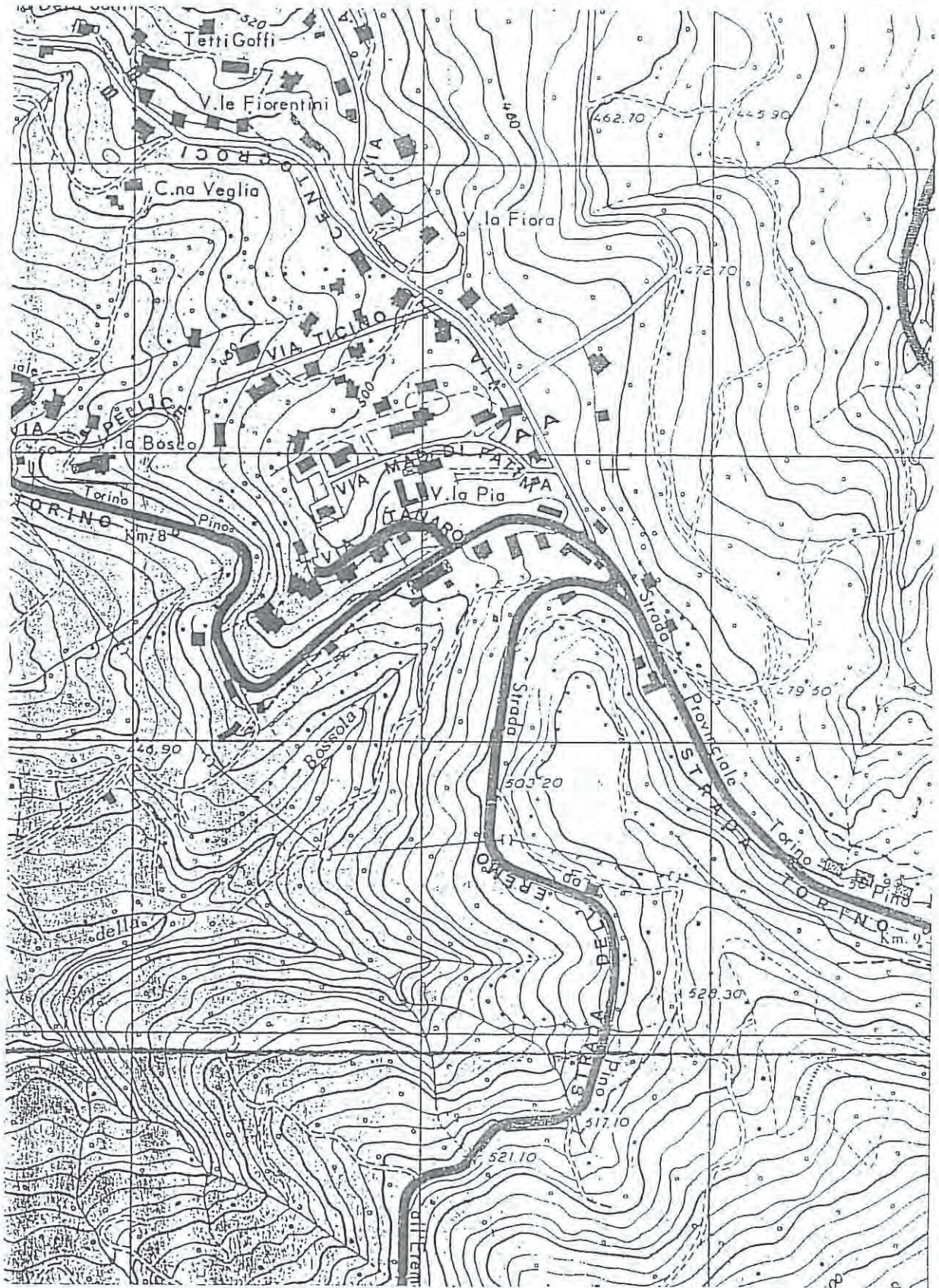
Classificazione	lunghezza mt.	larghezza mt.		tratto	note
		attuale	prevista		
<input type="checkbox"/> STATALE					
<input type="checkbox"/> PROVINCIALE					
<input type="checkbox"/> COMUNALE					
<input type="checkbox"/> VICINALE					
<input checked="" type="checkbox"/> PRIVATA	130	4,20	6,00		
totale	130				

Annotazioni: Sono presenti ampi arretramenti stradali.

denominazione: TANARO

classificazione: privata

n° 90



COMUNE DI PINO TORINESE

VIABILITA' ⁹⁵DENOMINAZIONE: TEPICE

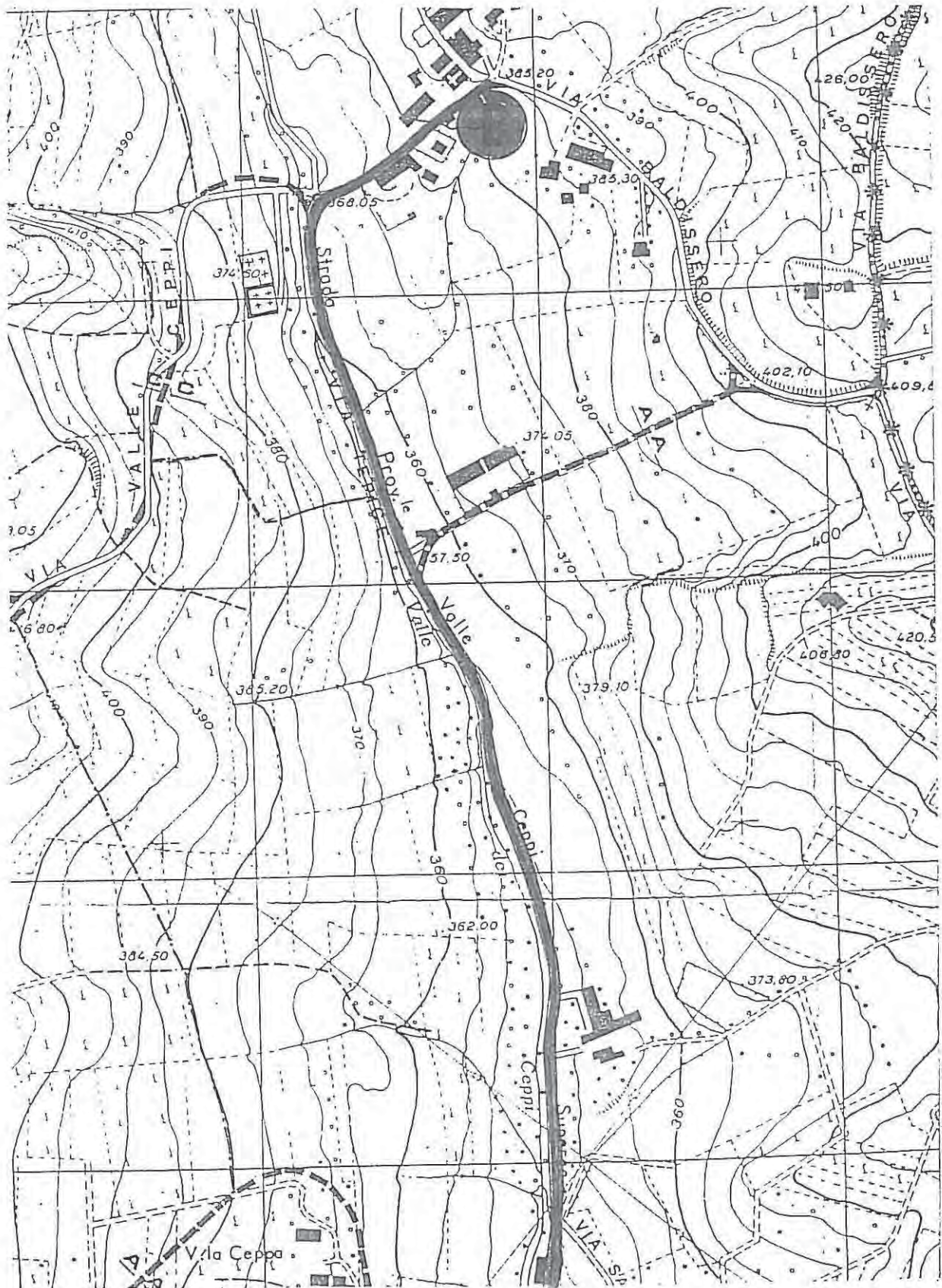
Classificazione	lunghezza mt.	larghezza mt.		tratto	note
		attuale	prevista		
STATALE					
● PROVINCIALE	2.480	4,50	-	D - E	(1)
COMUNALE					
VICINALE					
PRIVATA					
totale	2.480				

Annotazioni: Tratto della strada Provinciale n° 115.(1) Dalla S.S.10 alla frazione valle Ceppi.

denominazione: TEPICE

classificazione: provinciale

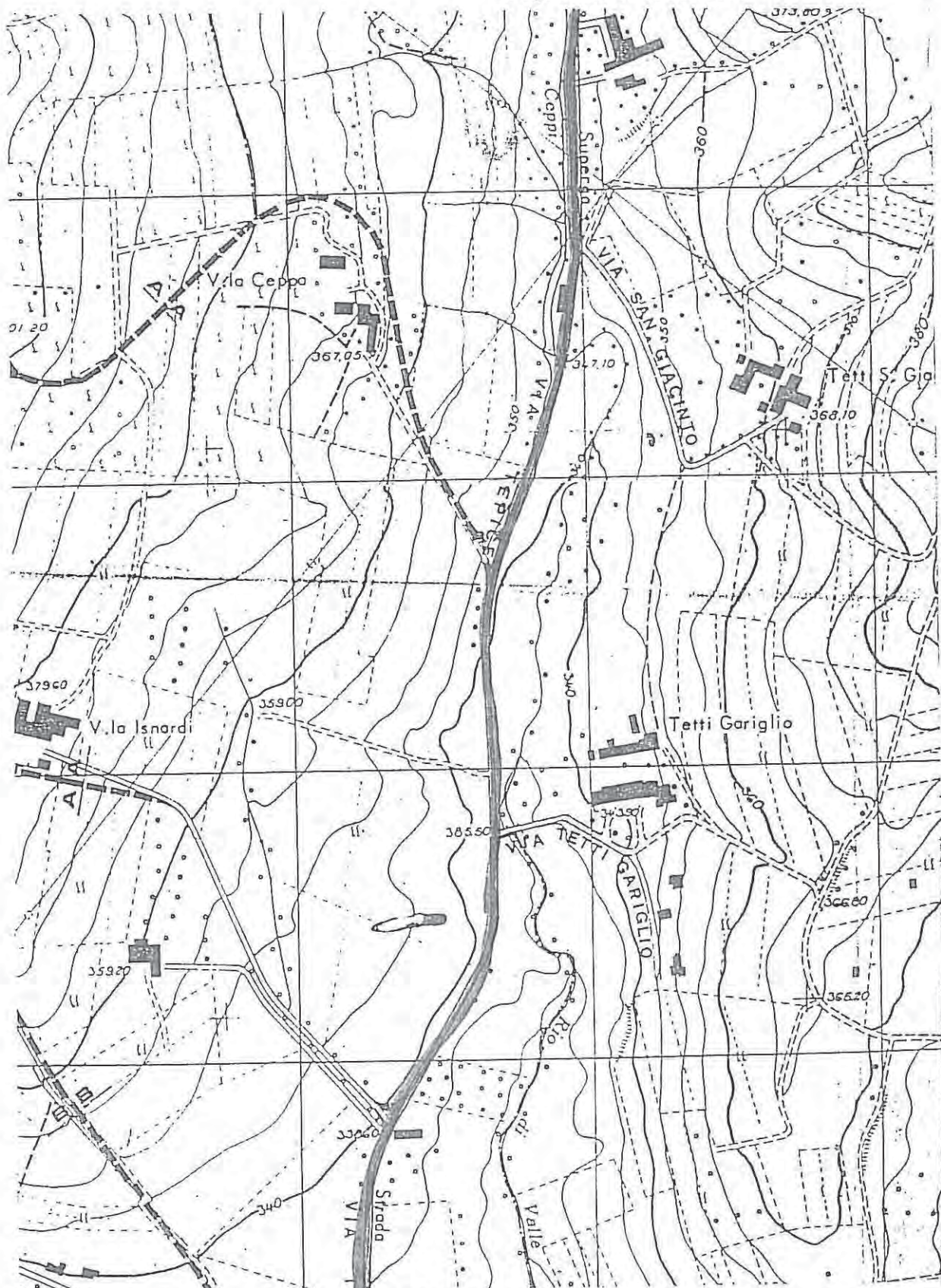
n° 91-1



denominazione: TEPICE

classificazione: provinciale

segue su scheda 91-1 n° 91-2

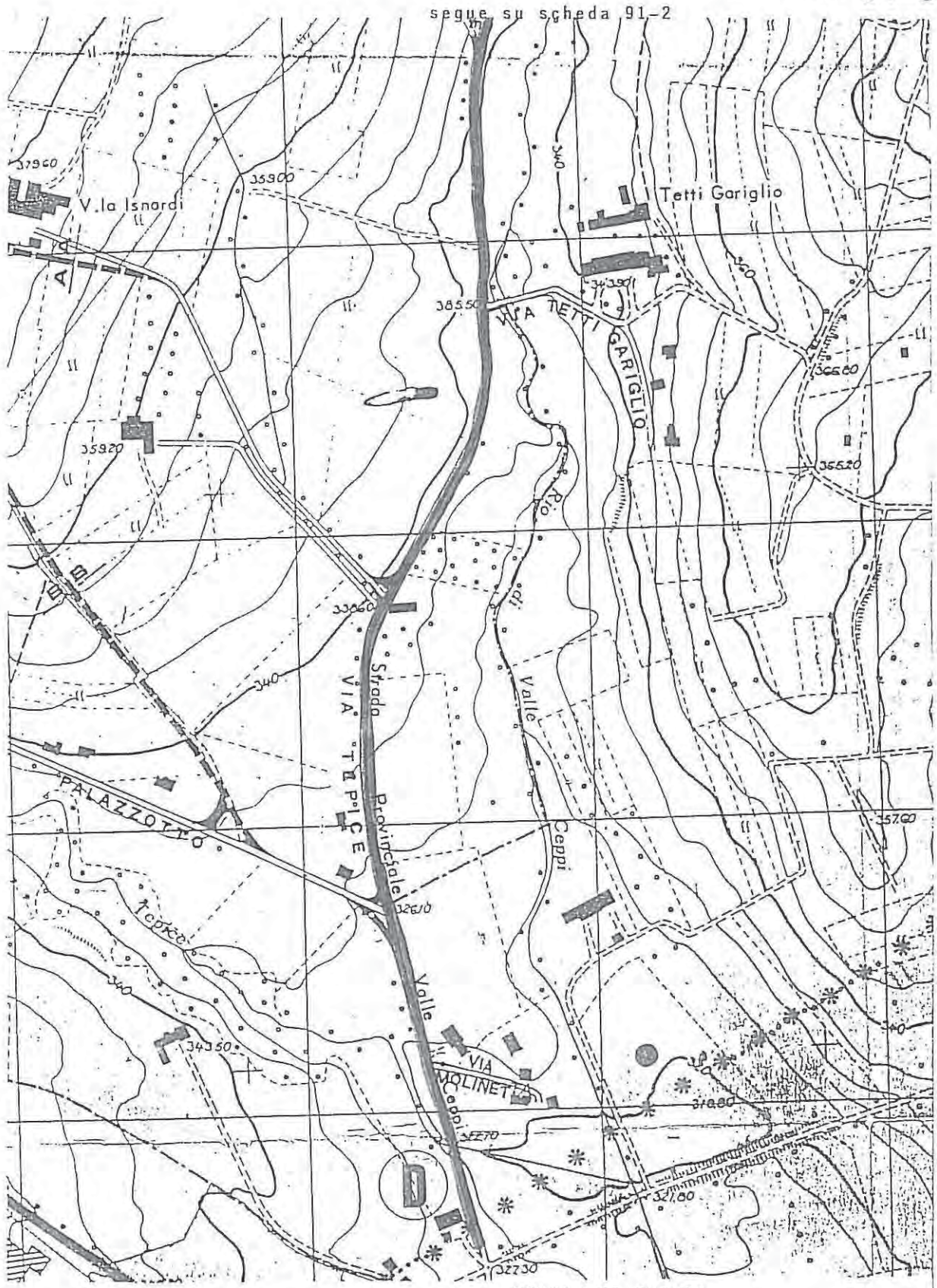


segue su scheda 91-3

denominazione: TEPICE

classificazione: provinciale

n° 91-3



COMUNE DI PINO TORINESE

VIABILITA'

DENOMINAZIONE: TETTI BROGLIA

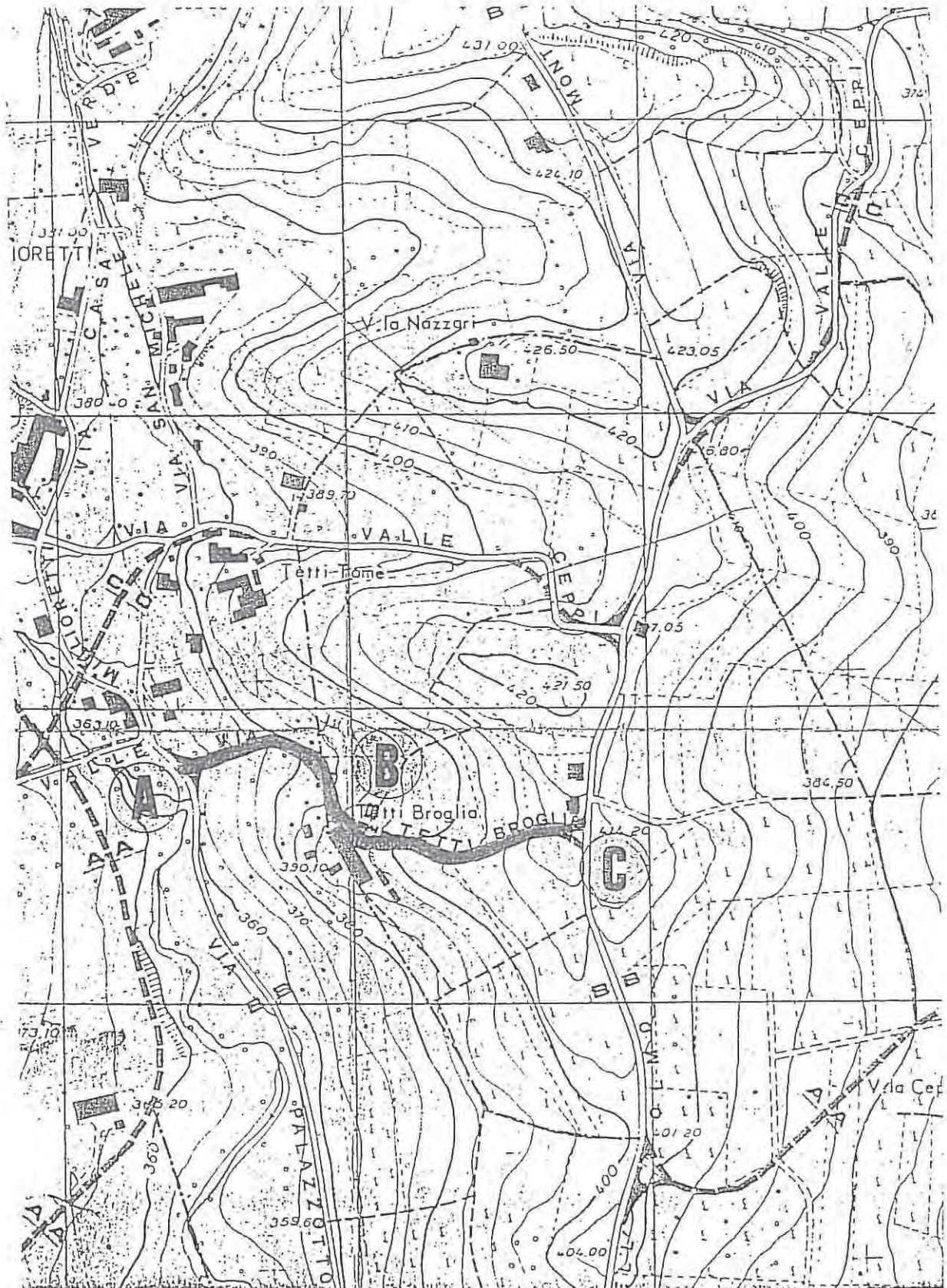
Classificazione	lunghezza mt.	larghezza mt.		tratto	note
		attuale	prevista		
STATALE					
PROVINCIALE					
COMUNALE					
● VICINALE	170	3,00	6,00	A - B	
● PRIVATA	210	3,00	6,00	B - C	
totale	380				

Annotazioni: _____

denominazione: TETTI BROGLIA

classificazione: vicinale - privata

n° 92



COMUNE DI PINO TORINESE

VIABILITA'

DENOMINAZIONE: TETTI GARIGLIO

Classificazione	lunghezza mt.	larghezza mt.		tratto	note
		attuale	prevista		
STATALE					
PROVINCIALE					
COMUNALE					
VICINALE					
● PRIVATA	250	3,50	6,00		
totale	250				

Annotazioni:

COMUNE DI PINO TORINESE

VIABILITA' ⁵DENOMINAZIONE: TETTI GOFFI

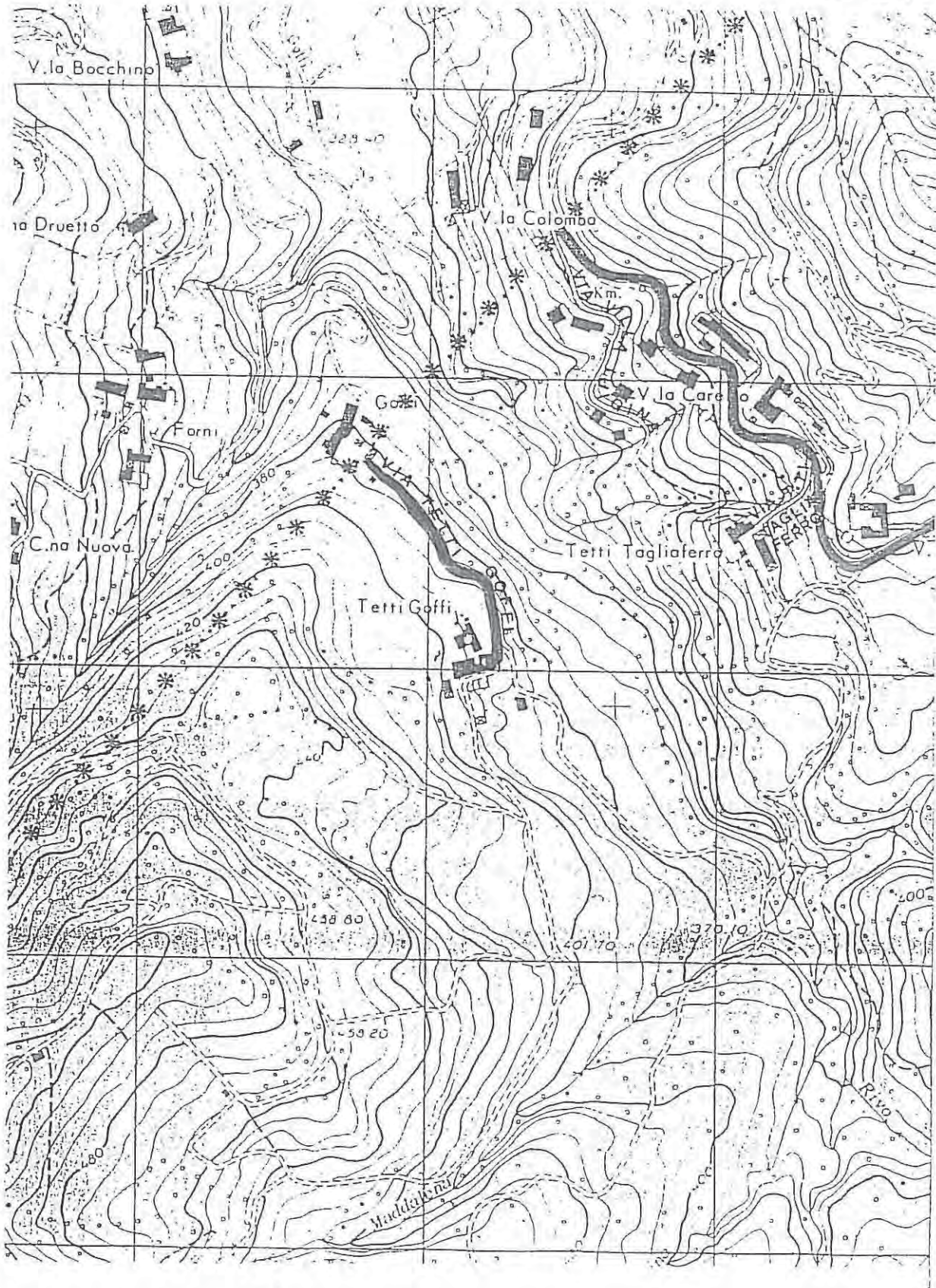
Classificazione	lunghezza mt.	larghezza mt.		tratto	note
		attuale	prevista		
STATALE					
PROVINCIALE					
COMUNALE					
VICINALE					
● PRIVATA	240	3,20	6,00		
totale	240				

Annotazioni: L'unico accesso alla strada è realizzato attraverso ilComune di Torino.

denominazione: TETTI GOFFI

classificazione: privata

n° 94



COMUNE DI PINO TORINESE

VIABILITA'

DENOMINAZIONE: TETTI MENZIO

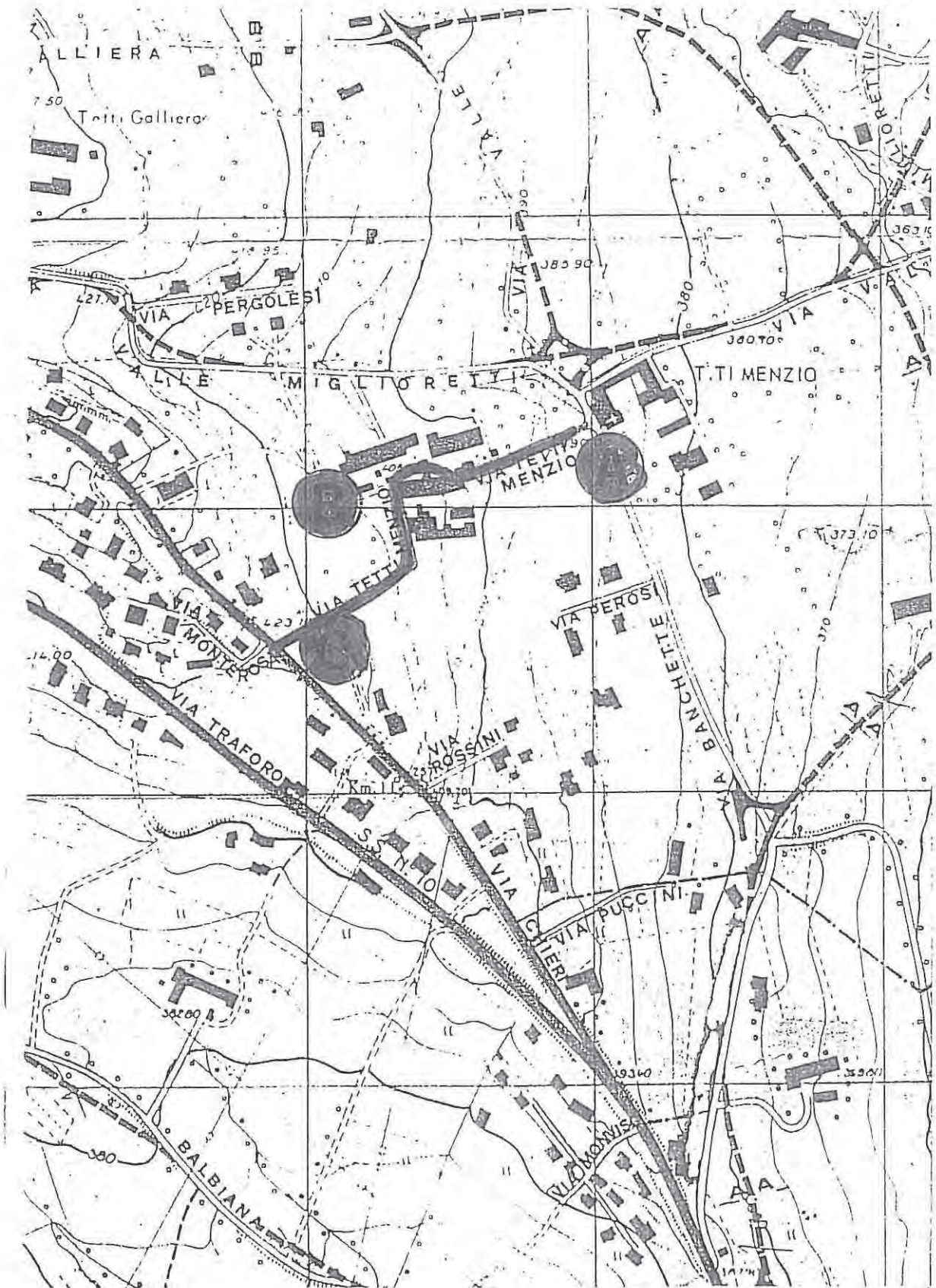
Classificazione	lunghezza mt.	larghezza mt.		tratto	note
		attuale	prevista		
STATALE					
PROVINCIALE					
COMUNALE					
● VICINALE	150	3,00	6,00	A - B	
● PRIVATA	190	2,80	6,00	B - C	
totale	340				

Annotazioni:

denominazione: TETTI MENZIO

classificazione: vicinale - privata

n° 95



COMUNE DI PINO TORINESE

VIABILITA'

DENOMINAZIONE: TETTI . RAVOTTO

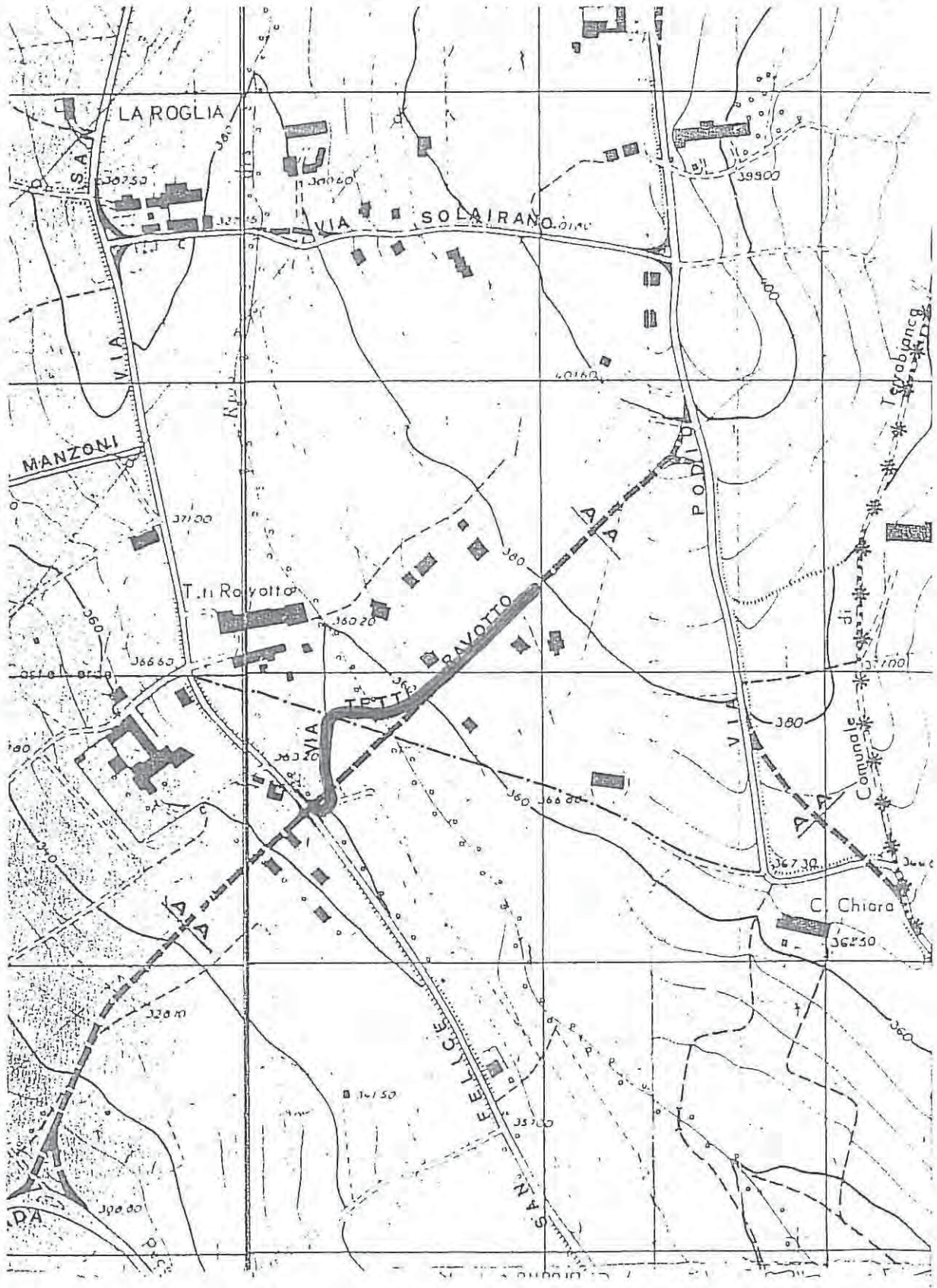
Classificazione	lunghezza mt.	larghezza mt.		tratto	note
		attuale	prevista		
STATALE					
PROVINCIALE					
COMUNALE					
● VICINALE	350	4,50	8,40		
PRIVATA					
totale	350				

Annotazioni:

denominazione: TETTI RAVOTTO

classificazione: vicinale

n° 96



COMUNE DI PINO TORINESE

VIABILITA' ⁹DENOMINAZIONE: TETTI ROCCO

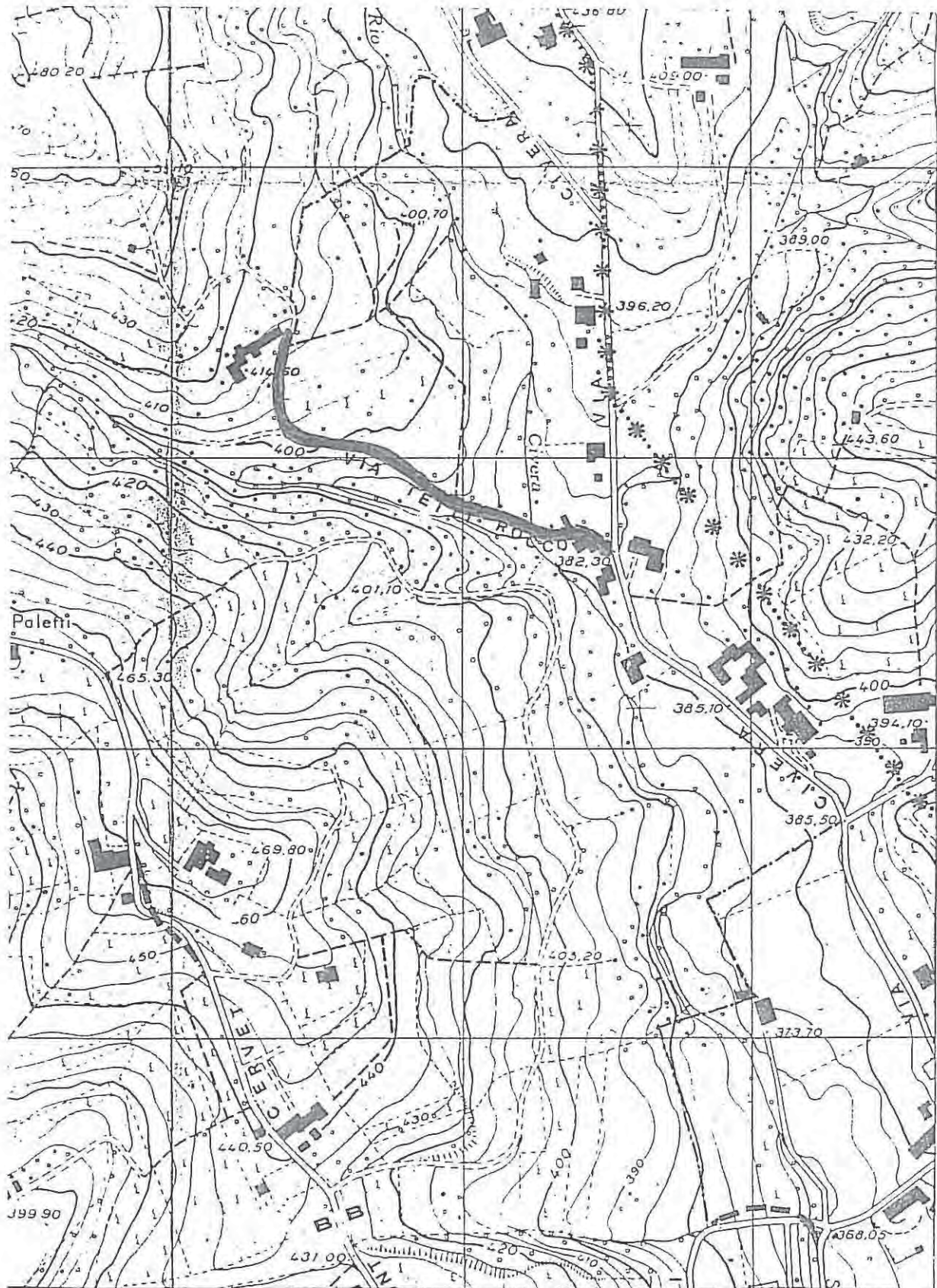
Classificazione	lunghezza mt.	larghezza mt.		tratto	note
		attuale	prevista		
STATALE					
PROVINCIALE					
COMUNALE					
VICINALE					
● PRIVATA	370	2,70	6,00		
totale	370				

Annotazioni: _____

denominazione: TETTI ROCCO

classificazione: privata

n° 97



COMUNE DI PINO TORINESE

VIABILITA' ^{SP}

DENOMINAZIONE: TETTI TAGLIAFERRO

Classificazione	lunghezza mt.	larghezza mt.		tratto	note
		attuale	prevista		
STATALE					
PROVINCIALE					
COMUNALE					
VICINALE					
<input checked="" type="radio"/> PRIVATA	80	2,40	6,00		
totale	80				

Annotazioni: _____

denominazione: TETTI TAGLIAFERRO

classificazione: privata

n° 98



COMUNE DI PINO TORINESE

VIABILITA'

DENOMINAZIONE: TETTI VASCO

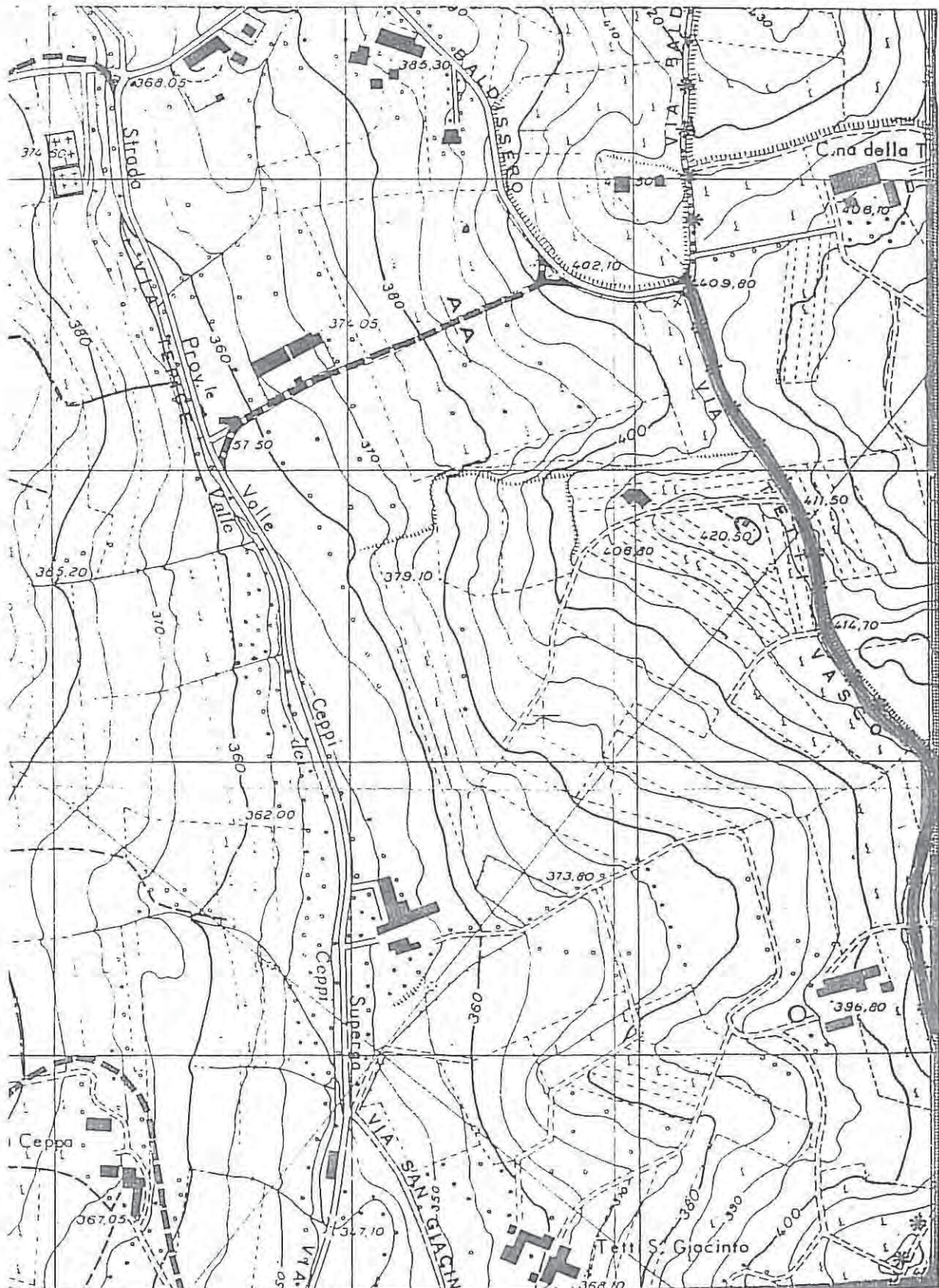
Classificazione	lunghezza mt.	larghezza mt.		tratto	note
		attuale	prevista		
STATALE					
PROVINCIALE					
COMUNALE					
● VICINALE	800	5,00	6,00		
PRIVATA					
totale	800				

Annotazioni: Confine con Comune di Baldissero.

denominazione: TETTI VASCO

classificazione: vicinale

n° 99



COMUNE DI PINO TORINESE

VIABILITA'

DENOMINAZIONE: TETTO NUOVO

Classificazione	lunghezza mt.	larghezza mt.		tratto	note
		attuale	prevista		
STATALE					
PROVINCIALE					
COMUNALE					
● VICINALE	250 270 380	3,50 3,50 3,00	6,00 6,00 6,00	A - B B - C C - D	(1) (2) (3)
PRIVATA					
totale	900				

Annotazioni: (1) dalla S.S.10 a Tetti Gilardi.

(2) Da Tetti Gilardi a Tetto Nuovo.

(3) Da Tetto Nuovo a Via Banchette.

COMUNE DI PINO TORINESE

VIABILITA' §

DENOMINAZIONE: TICINO

Classificazione	lunghezza mt.	larghezza mt.		tratto	note
		attuale	prevista		
STATALE					
PROVINCIALE					
COMUNALE					
● VICINALE	260	6,00	6,00		
PRIVATA					
totale	260				

Annotazioni: _____

COMUNE DI PINO TORINESE

VIABILITA' ⁵

DENOMINAZIONE: TIZIANO

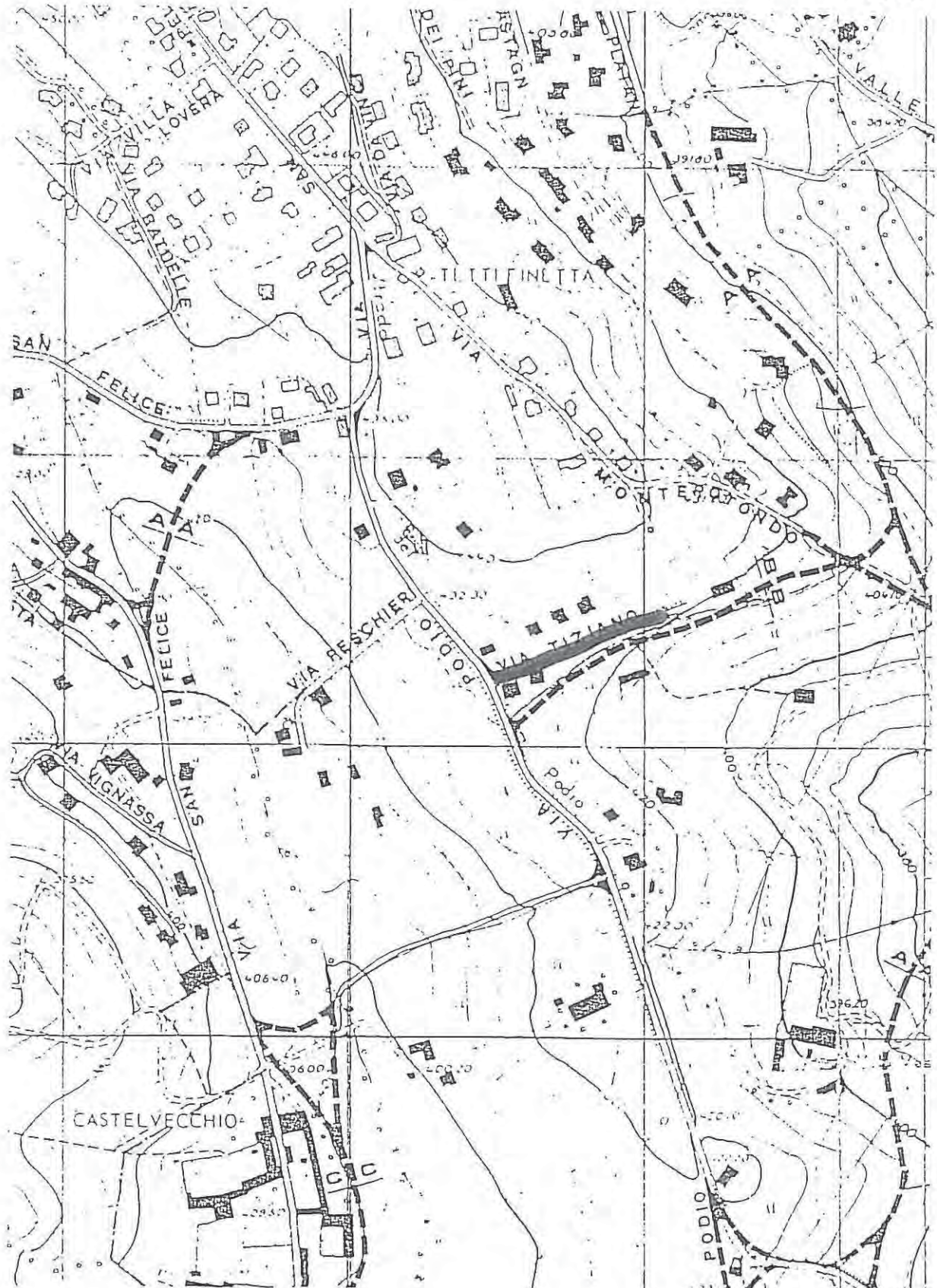
Classificazione	lunghezza mt.	larghezza mt.		tratto	note
		attuale	prevista		
STATALE					
PROVINCIALE					
COMUNALE					
VICINALE					
● PRIVATA	110	3,00	6,00		
totale	110				

Annotazioni: Manca area di manovra a fine Via.

denominazione: TIZIANO

classificazione: privata

n° 102



COMUNE DI PINO TORINESE
VIABILITA' ⁹

DENOMINAZIONE: TORINO

Classificazione	lunghezza mt.	larghezza mt.		tratto	note
		attuale	prevista		
STATALE					
● PROVINCIALE	2.210	8,00	-	C - D	(1)
COMUNALE					
VICINALE					
PRIVATA					
totale	2.210				

Annotazioni: Tratto della Strada Provinciale n° 5.

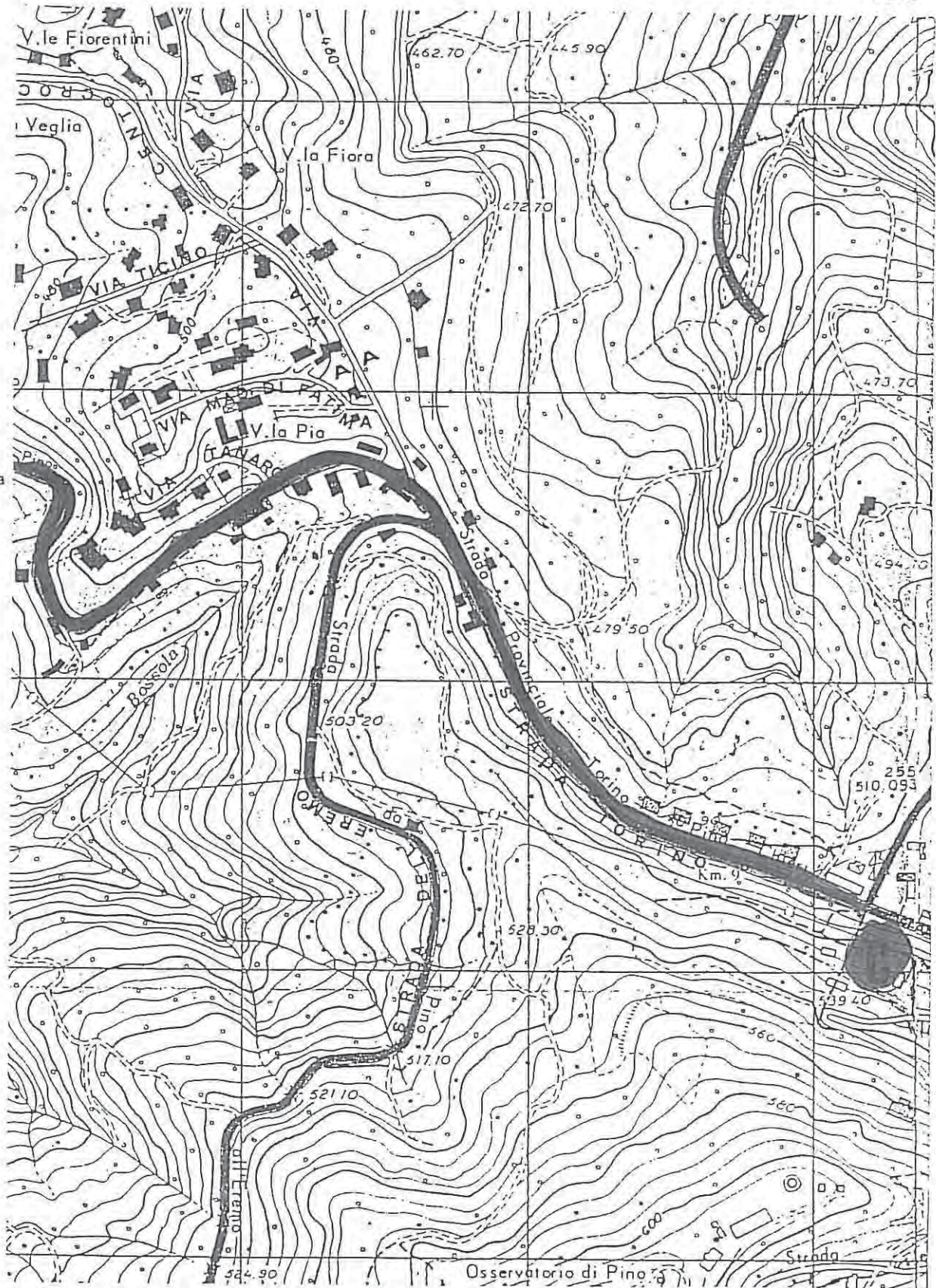
(1) Dal confine con Comune di Torino allo spartiacque.

denominazione: TORINO

classificazione: provinciale

n° 103-1

segue
su
scheda
103-2

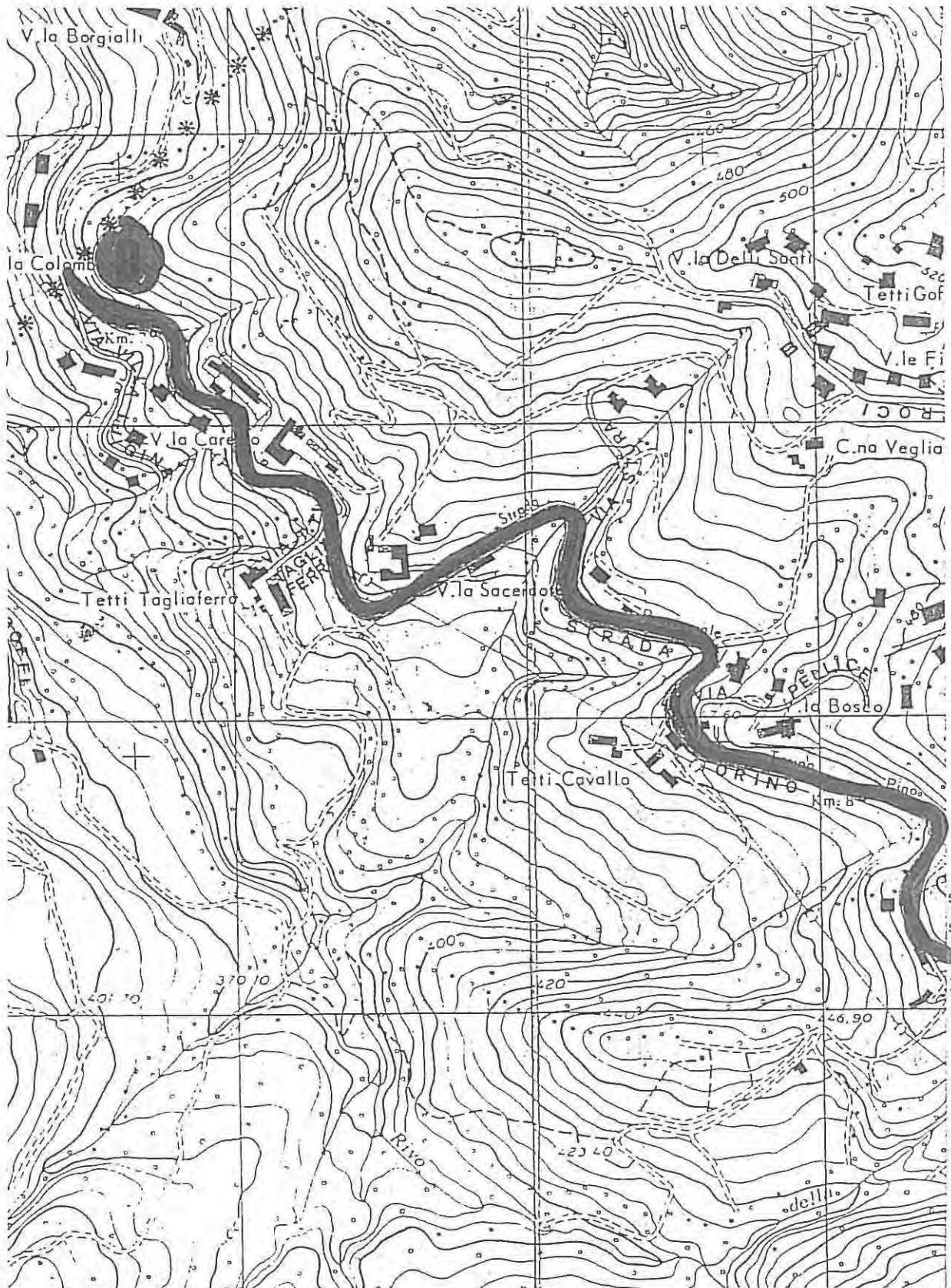


denominazione: TORINO

classificazione: provinciale

n° 103-2

COMUNE DI TORINO



segue
su
cheda
103-1

COMUNE DI PINO TORINESE

VIABILITA' ^gDENOMINAZIONE: TRAFORO

Classificazione	lunghezza mt.	larghezza mt.		tratto	note
		attuale	prevista		
● STATALE	1.400	10,00	-		(1)
PROVINCIALE					
COMUNALE					
VICINALE					
PRIVATA					
totale	1.400				

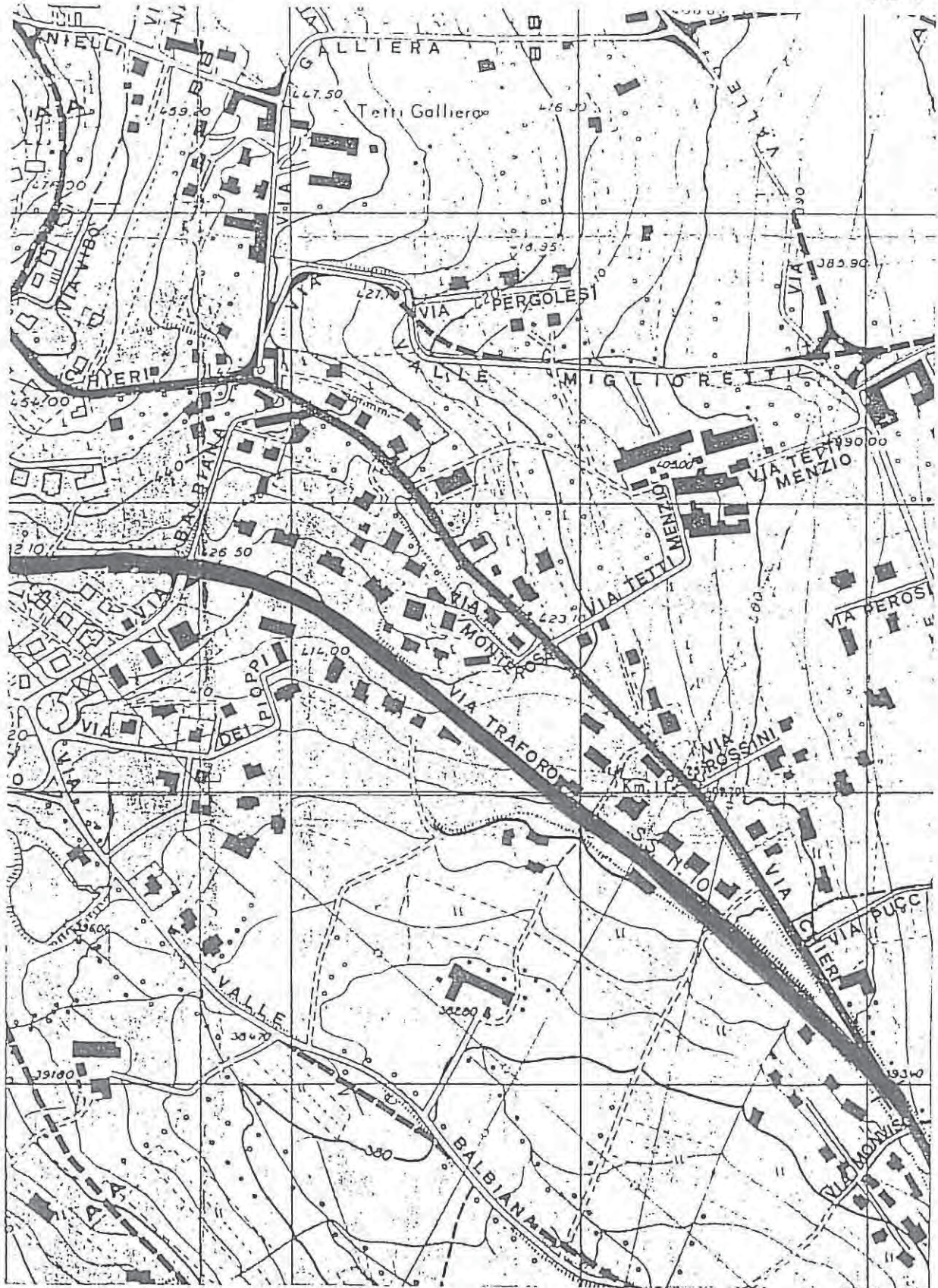
Annotazioni: Tratto della Strada Stale n° 10.(1) Dalla galleria alla confluenza con la Strada provinciale n° 5.

denominazione: TRAFORO

classificazione: statale

n° 104-2

segue
su
scheda
104-1



COMUNE DI PINO TORINESE

VIABILITA'

DENOMINAZIONE: TRAFORO

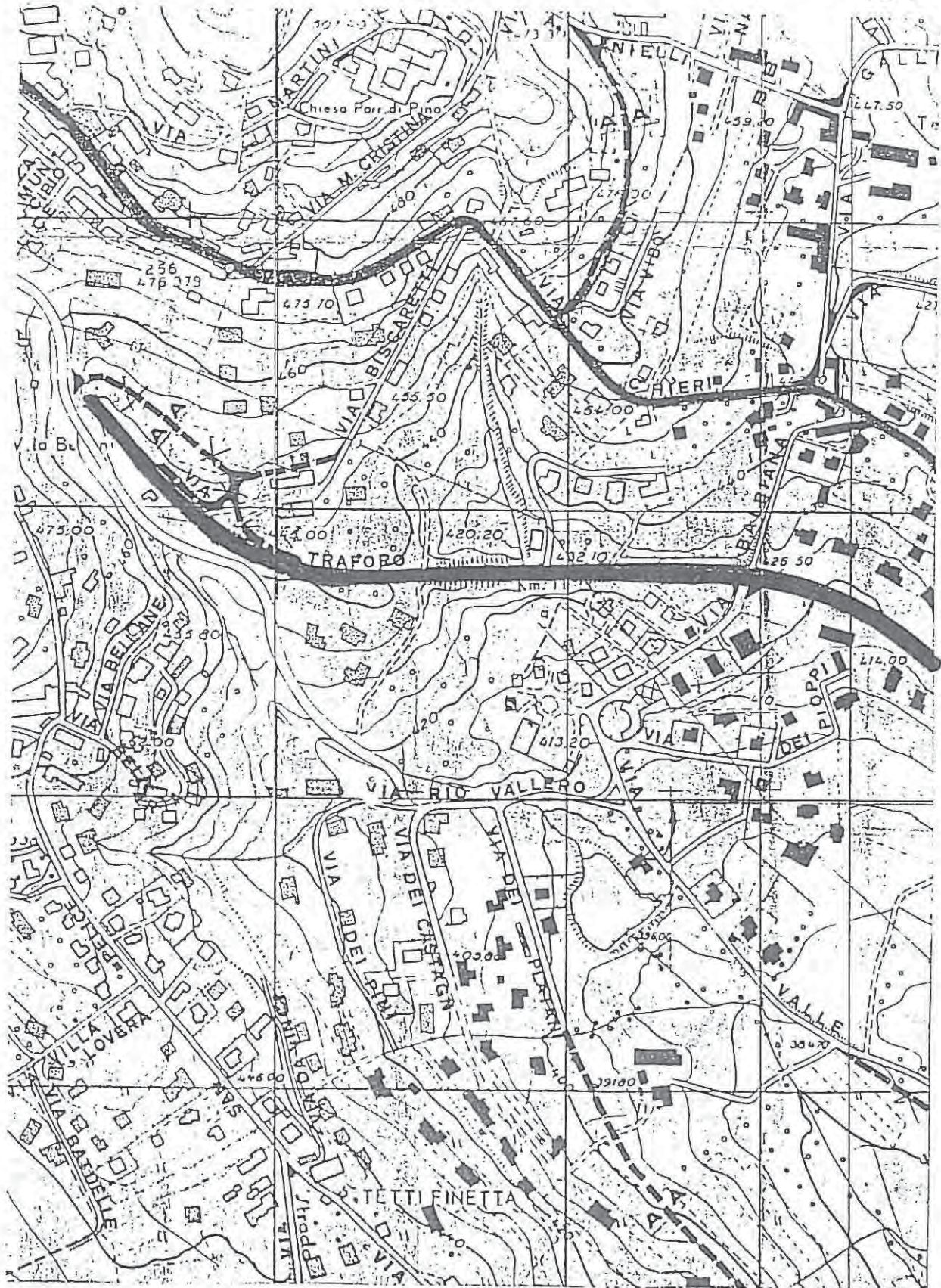
Classificazione	lunghezza mt.	larghezza mt.		tratto	note
		attuale	prevista		
● STATALE	1.400	10,00	-		(1)
PROVINCIALE					
COMUNALE					
VICINALE					
PRIVATA					
totale	1.400				

Annotazioni: Tratto della Strada Stale n° 10.(1) Dalla galleria alla confluenza con la Strada provinciale n° 5.

denominazione: TRAFORO

classificazione: statale

n° 104-1



segue
su
scheda
104-2

denominazione: TRAFORO

classificazione: statale

n° 104-2

segue
su
scheda
104-1



COMUNE DI PINO TORINESE

VIABILITA' ^gDENOMINAZIONE: TURCO (DEL)

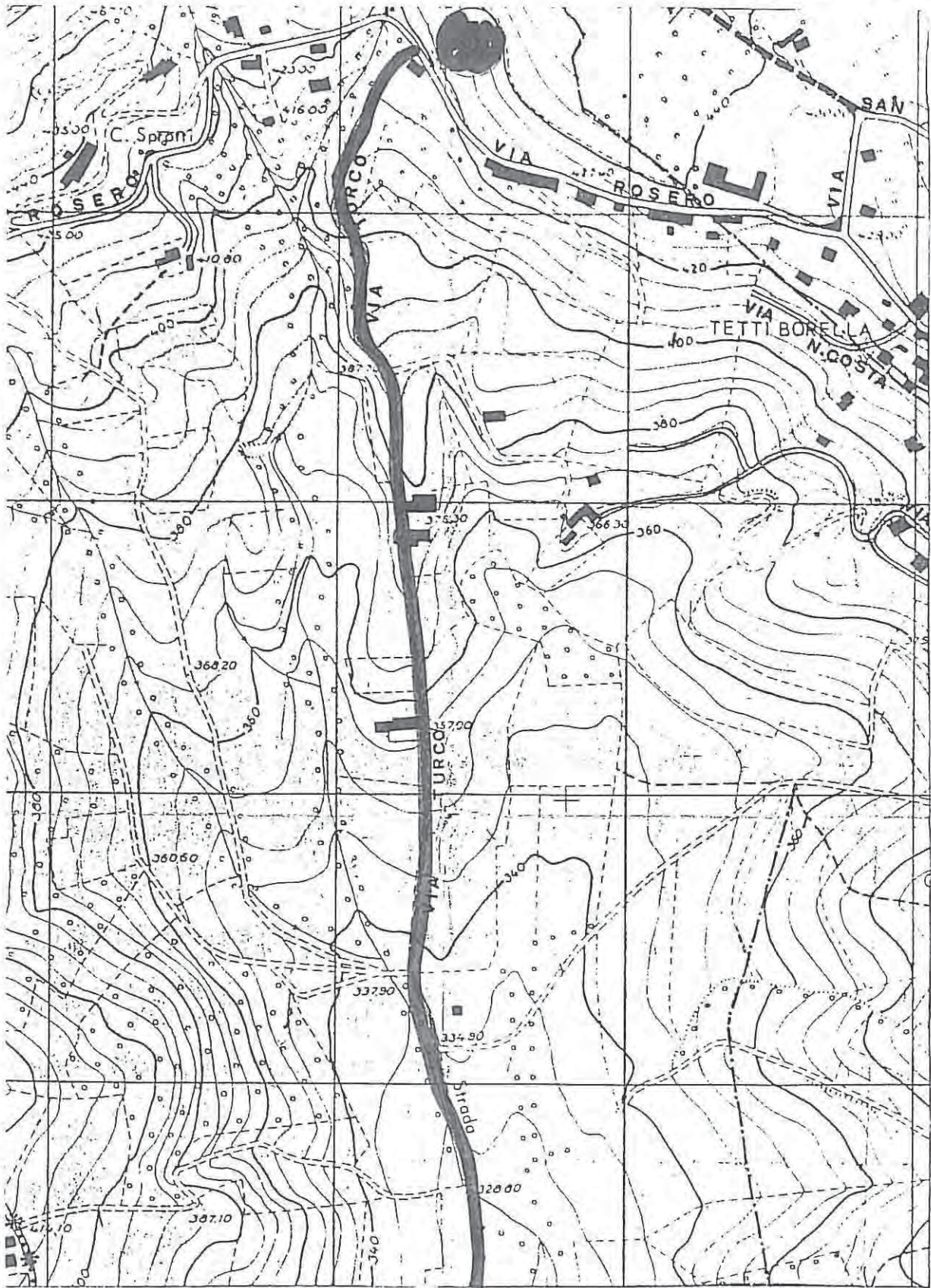
Classificazione	lunghezza mt.	larghezza mt.		tratto	note
		attuale	prevista		
STATALE					
PROVINCIALE					
COMUNALE					
● VICINALE	1.820	3,00	6,00	A - B	
● PRIVATA	340	3,00	6,00	B - C	
totale	2.160				

Annotazioni: _____

denominazione: TURCO (del)

classificazione: vicinale - privata

n° 105 - 1

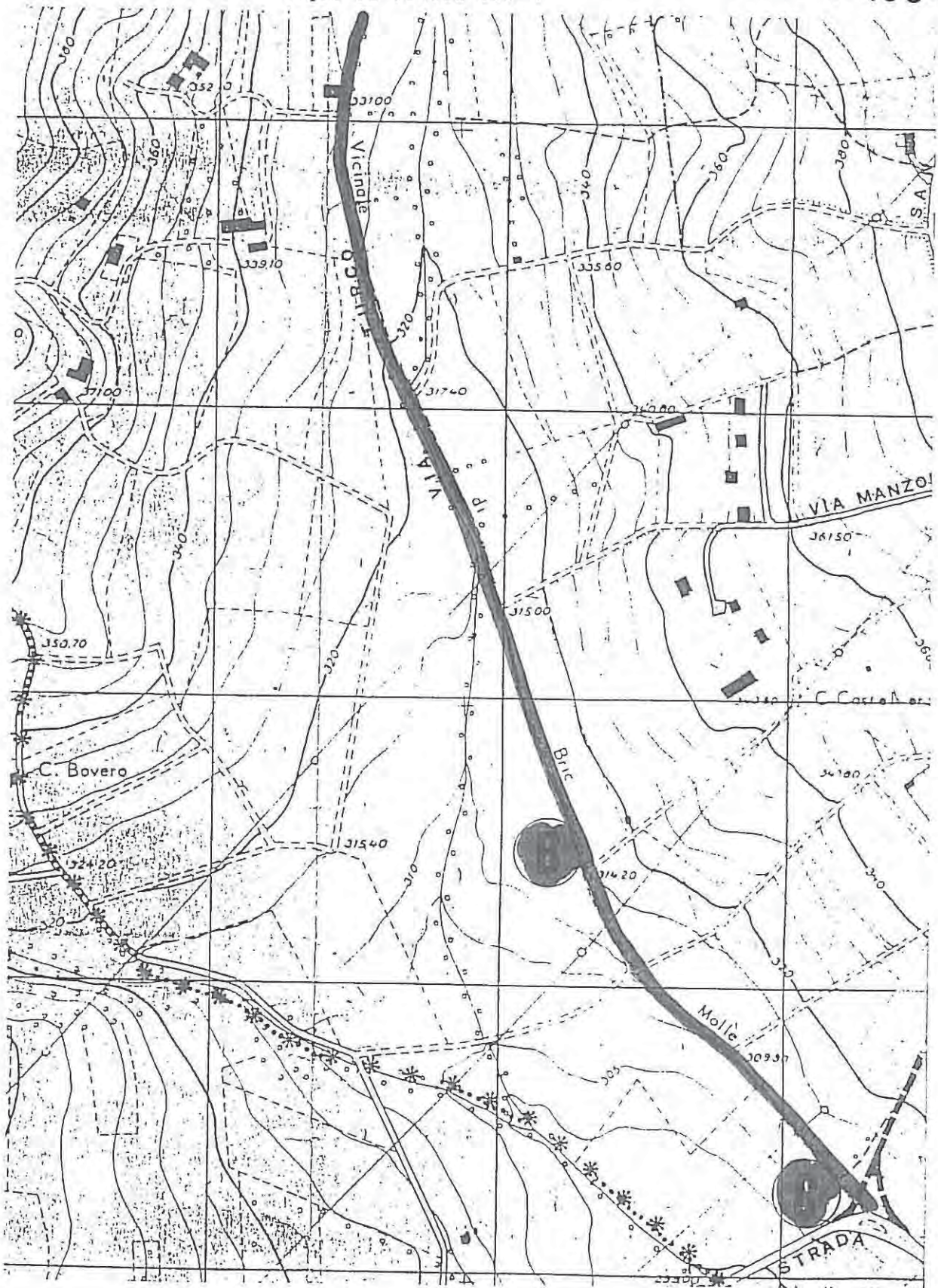


denominazione: TURCO (del)

classificazione: vicinale - privata

segue su scheda 105-1

n° 105-2



COMUNE DI PINO TORINESE

VIABILITA' [§]

DENOMINAZIONE: VALLECHIARA (PIAZZA)

Classificazione	lunghezza mt.	larghezza mt.		tratto	note
		attuale	prevista		
<input type="checkbox"/> STATALE					
<input type="checkbox"/> PROVINCIALE					
<input type="checkbox"/> COMUNALE					
<input checked="" type="checkbox"/> VICINALE	=	=	=		
<input type="checkbox"/> PRIVATA					
totale	=				

Annotazioni: _____

COMUNE DI PINO TORINESE

VIABILITA' §

DENOMINAZIONE: VALLE BALBIANA

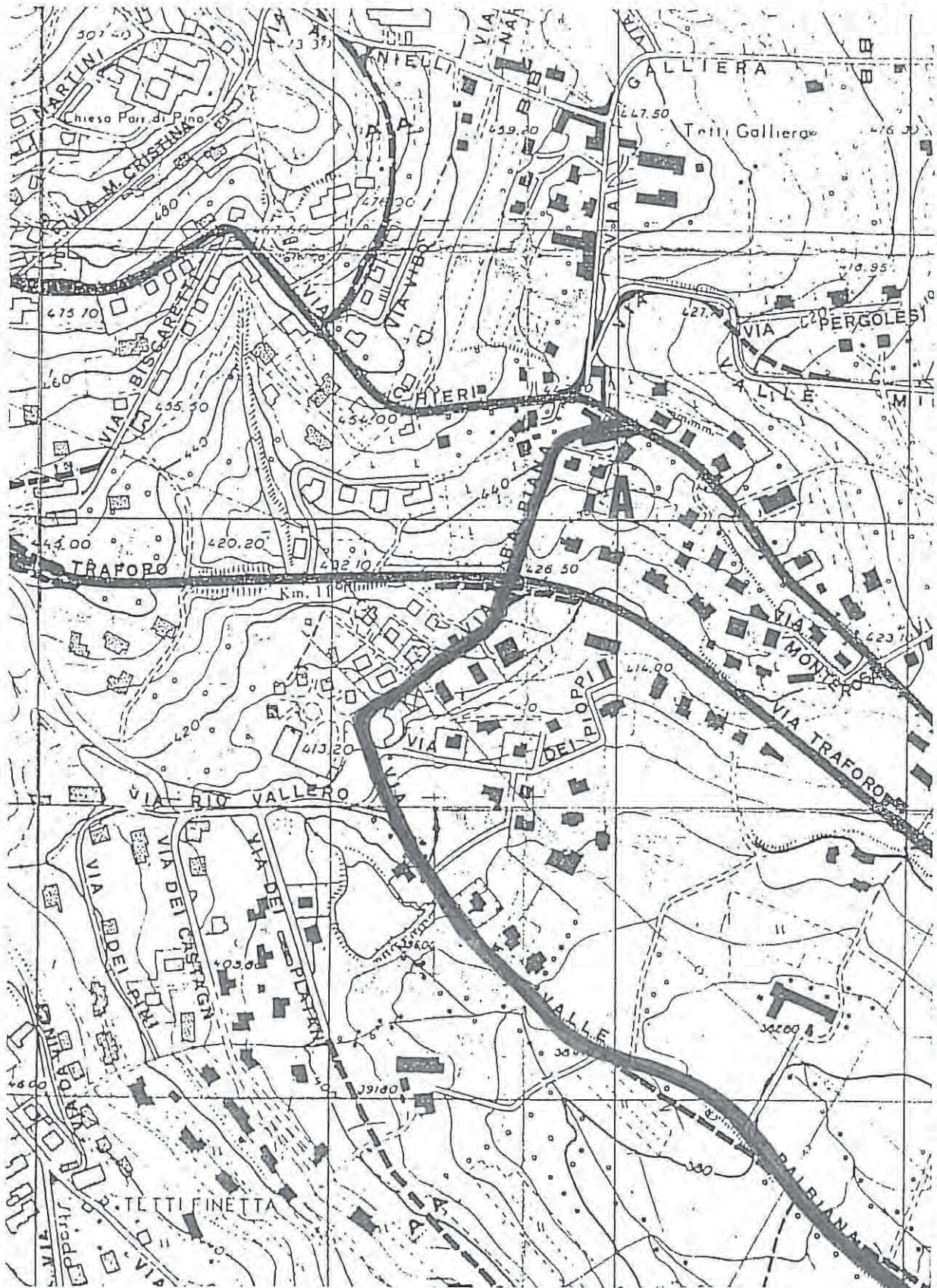
Classificazione	lunghezza mt.	larghezza mt.		tratto	note
		attuale	prevista		
<input type="checkbox"/> STATALE					
<input type="checkbox"/> PROVINCIALE					
<input checked="" type="checkbox"/> COMUNALE	1.400	4,00	8,40	A - B	
<input type="checkbox"/> VICINALE					
<input checked="" type="checkbox"/> PRIVATA	1.000 §	3,00	8,40	B - C	
totale	2.400				

Annotazioni: _____

denominazione: VALLE BALBIANA

classificazione: comunale - privata

n° 107-1

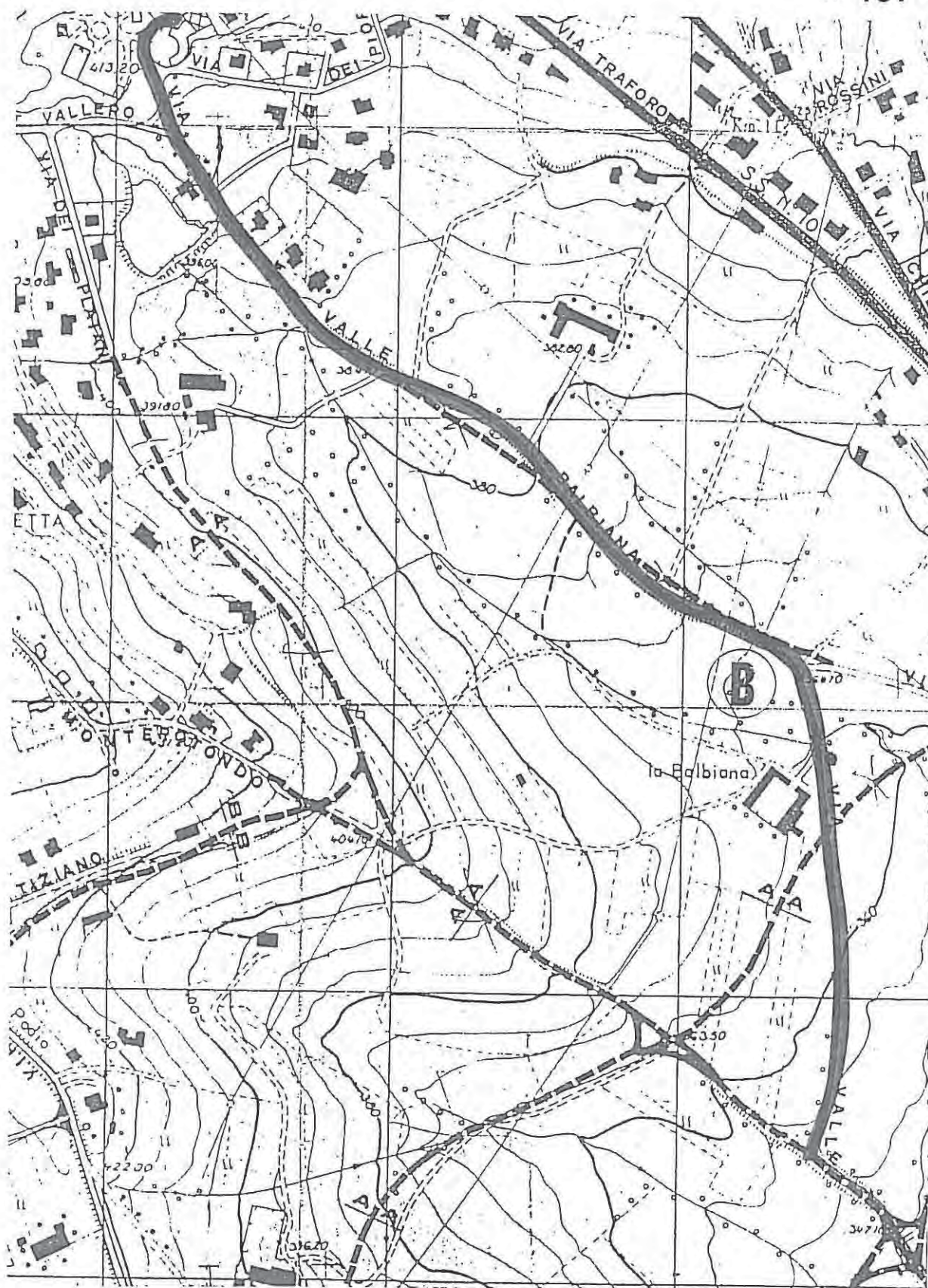


denominazione: VALLE BALBIANA

classificazione: comunale - privata

segue su scheda 107-1

n° 107-2



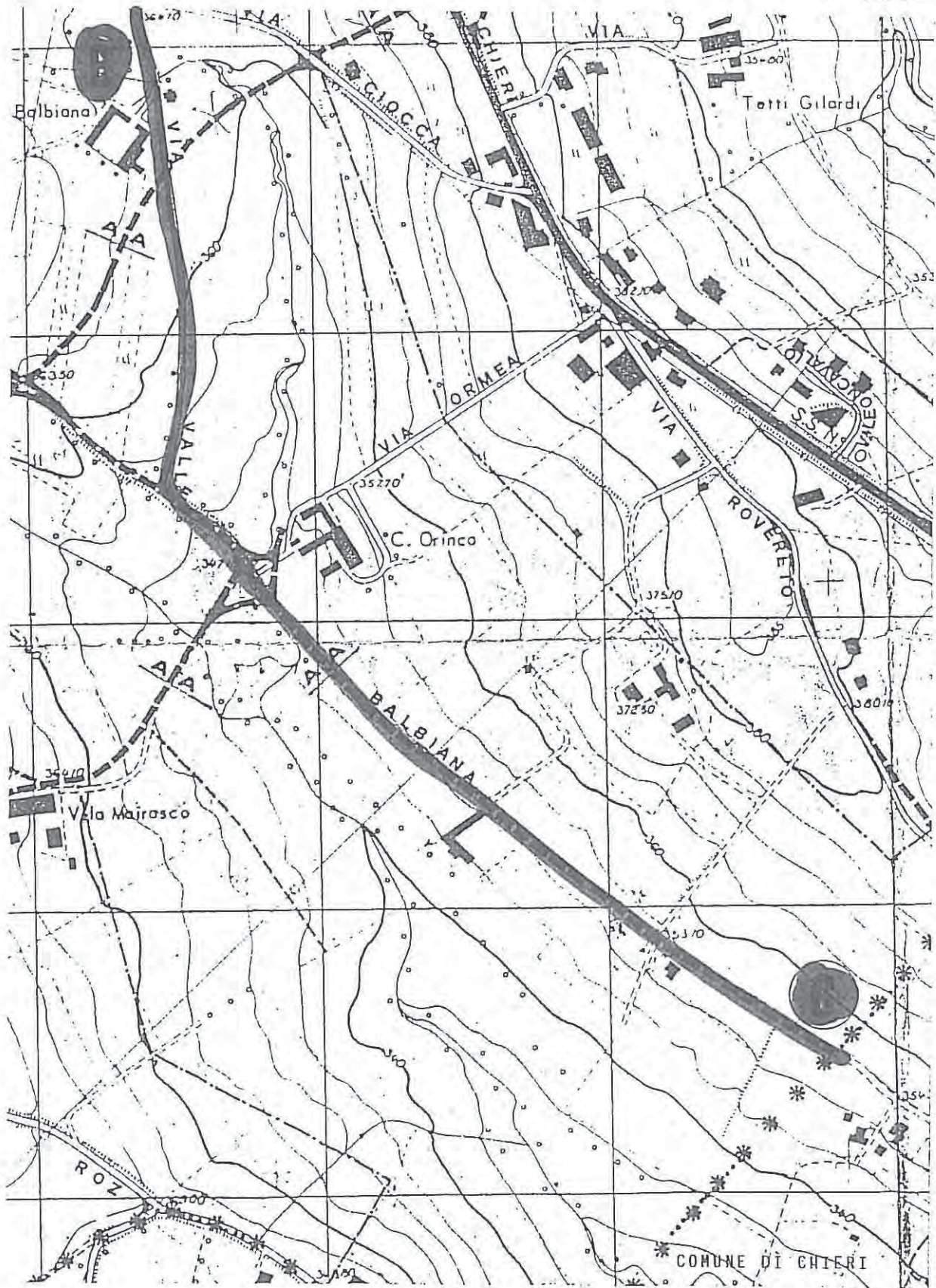
segue su scheda 107-3

denominazione: VALLE BALBIANA

classificazione: comunale - privata

segue su scheda 107-2

n° 107-3



COMUNE DI PINO TORINESE

VIABILITA'

DENOMINAZIONE: VALLE CEPPI

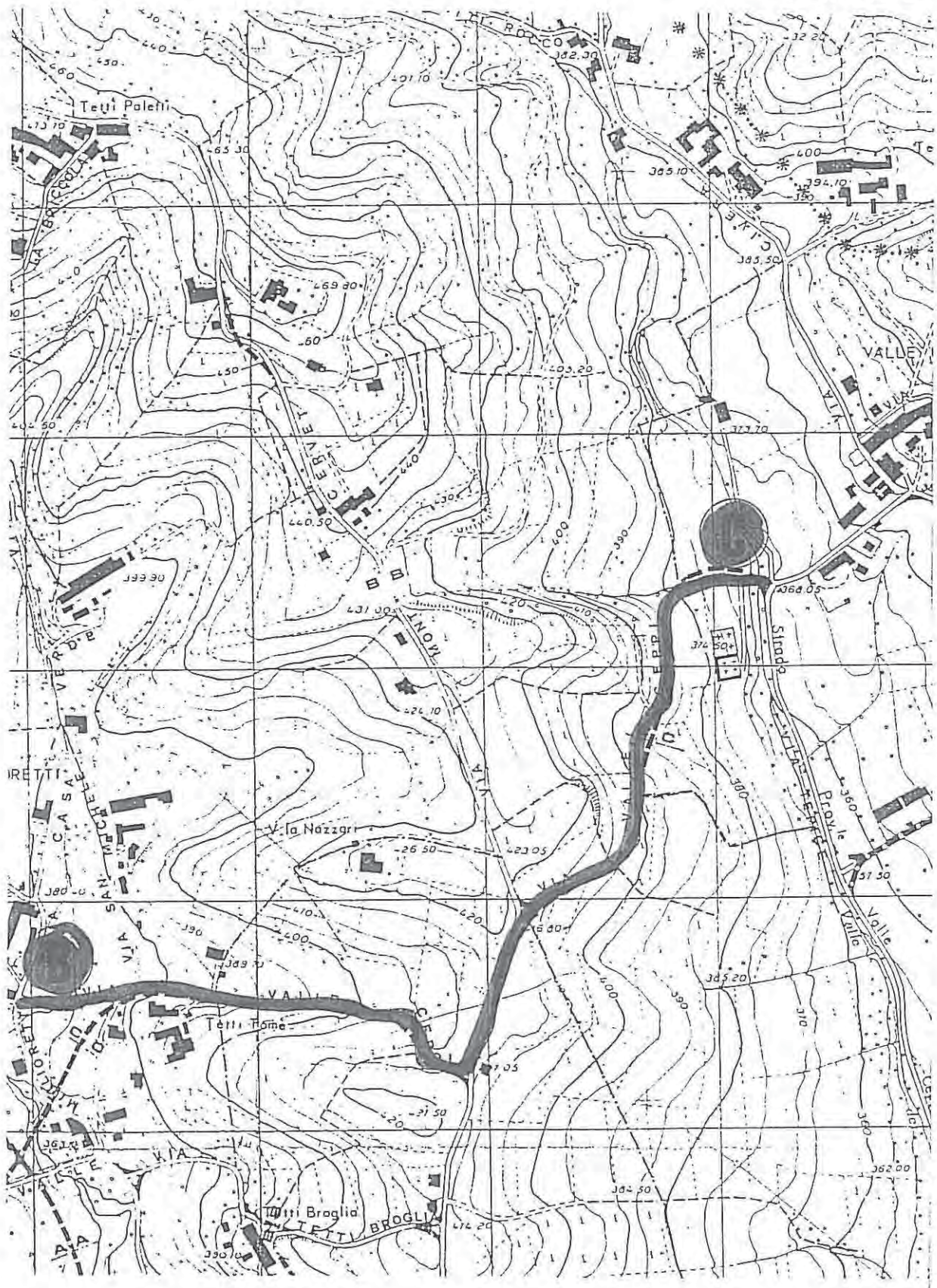
Classificazione	lunghezza mt.	larghezza mt.		tratto	note
		attuale	prevista		
STATALE					
● PROVINCIALE	1.300	4,00	-	B - C	(1)
COMUNALE					
VICINALE					
PRIVATA					
totale	1.300				

Annotazioni: Tratto della Strada Provinciale n° 115.(1) Dalla Via Casa Verde alla confluenza con Via Tepice.

denominazione: VALLE CEPPI

classificazione: provinciale

n° 108



COMUNE DI PINO TORINESE

VIABILITA'

DENOMINAZIONE: VALLE GOLA

Classificazione	lunghezza mt.	larghezza mt.		tratto	note
		attuale	prevista		
STATALE					
PROVINCIALE					
COMUNALE					
● VICINALE	880 1.920	3,50 3,00	8,40 6,00	A - B B - C	(1) (2)
PRIVATA					
totale	2.800				

Annotazioni: (1) Tra le Vie Valle Miglioretti e Galliera la larghezza della sede stradale misura mt. 4,50.

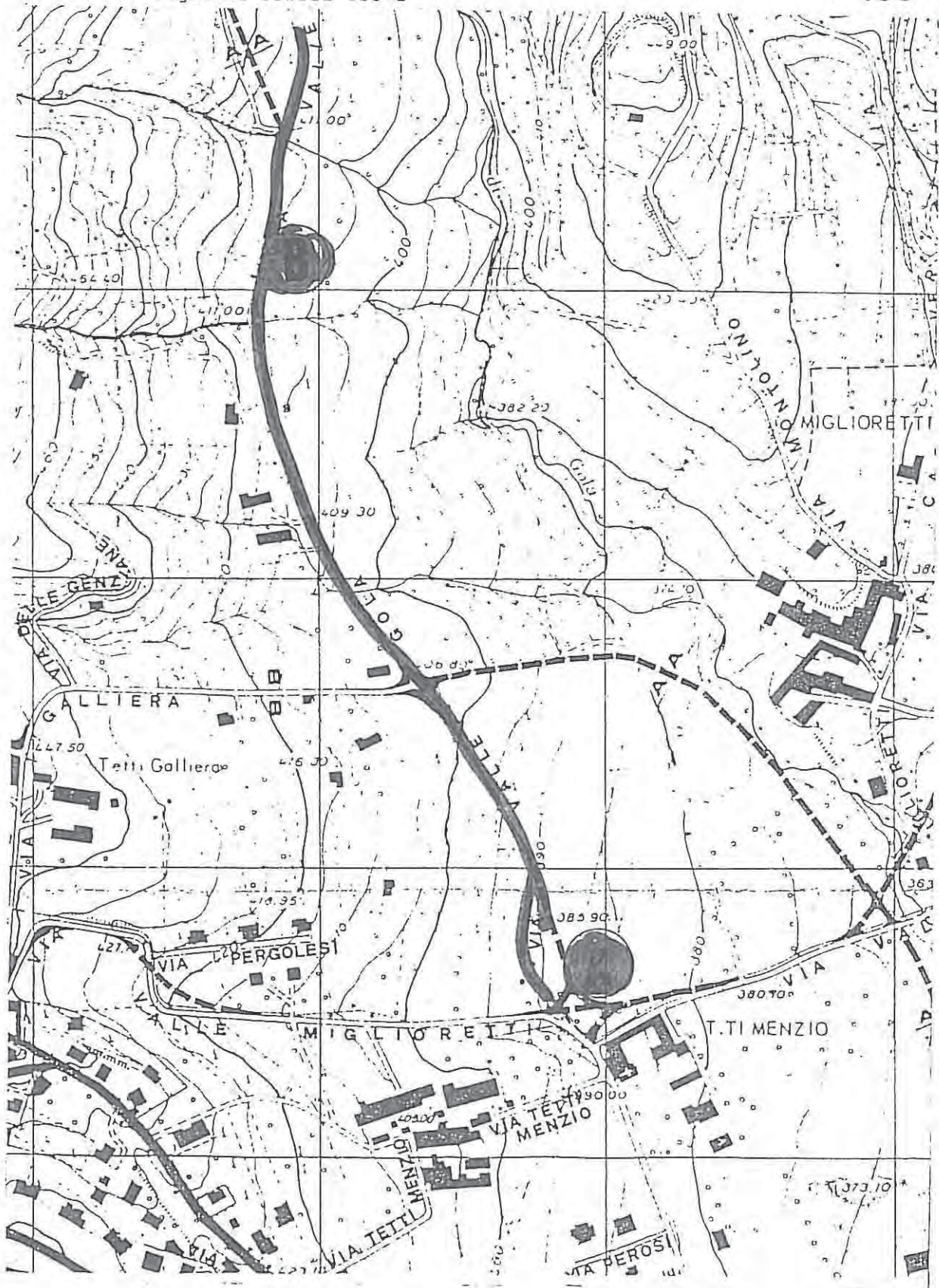
(2) Vecchia strada di fondo valle che collegava al nucleo urbano la Cascina dell'Abate.

denominazione: VALLE GOLA

classificazione: vicinale

segue su scheda 109-2

n° 109-1

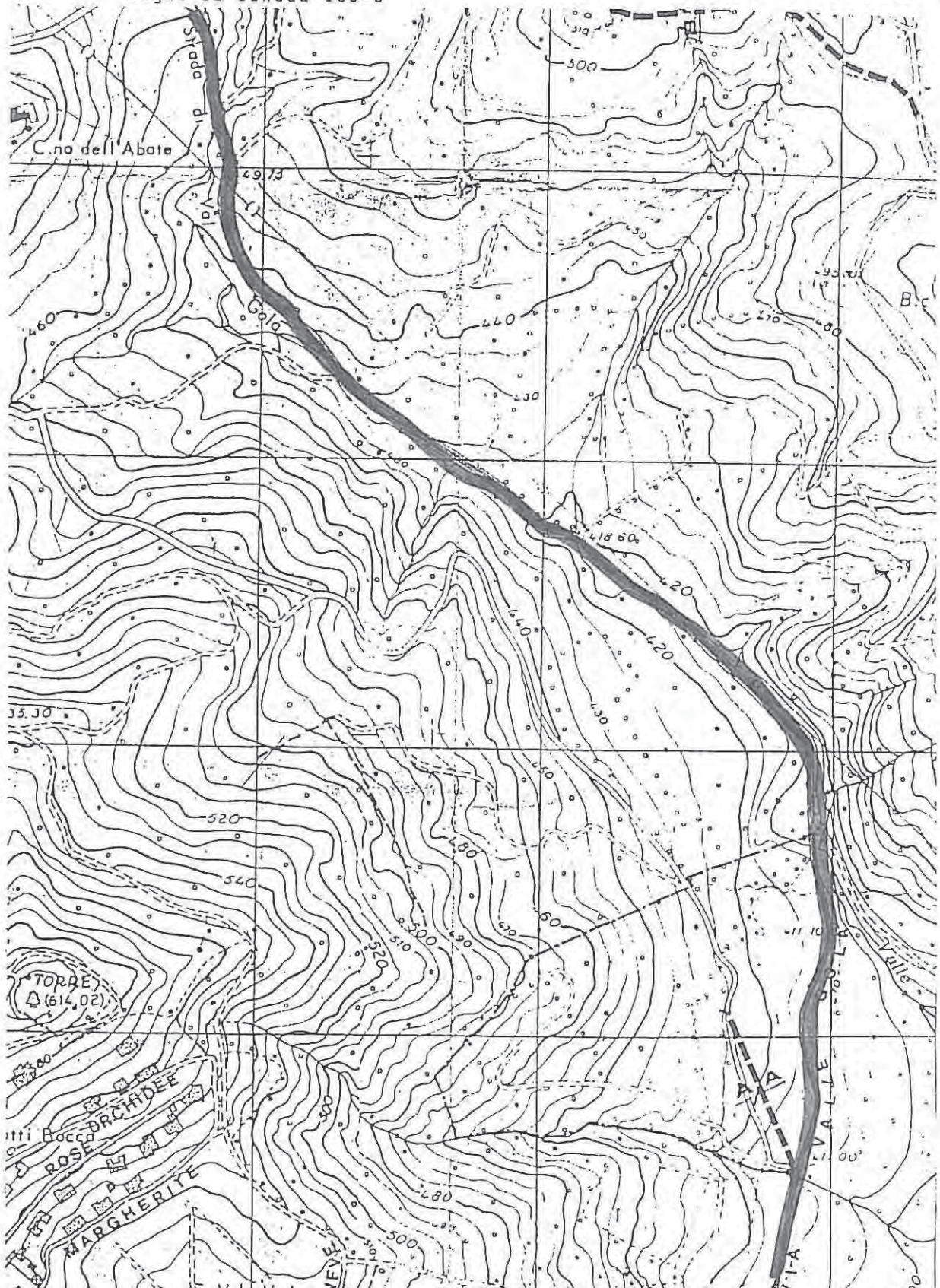


denominazione: VALLE GOLA

classificazione: vicinale

segue su scheda 109-3

n° 109-2

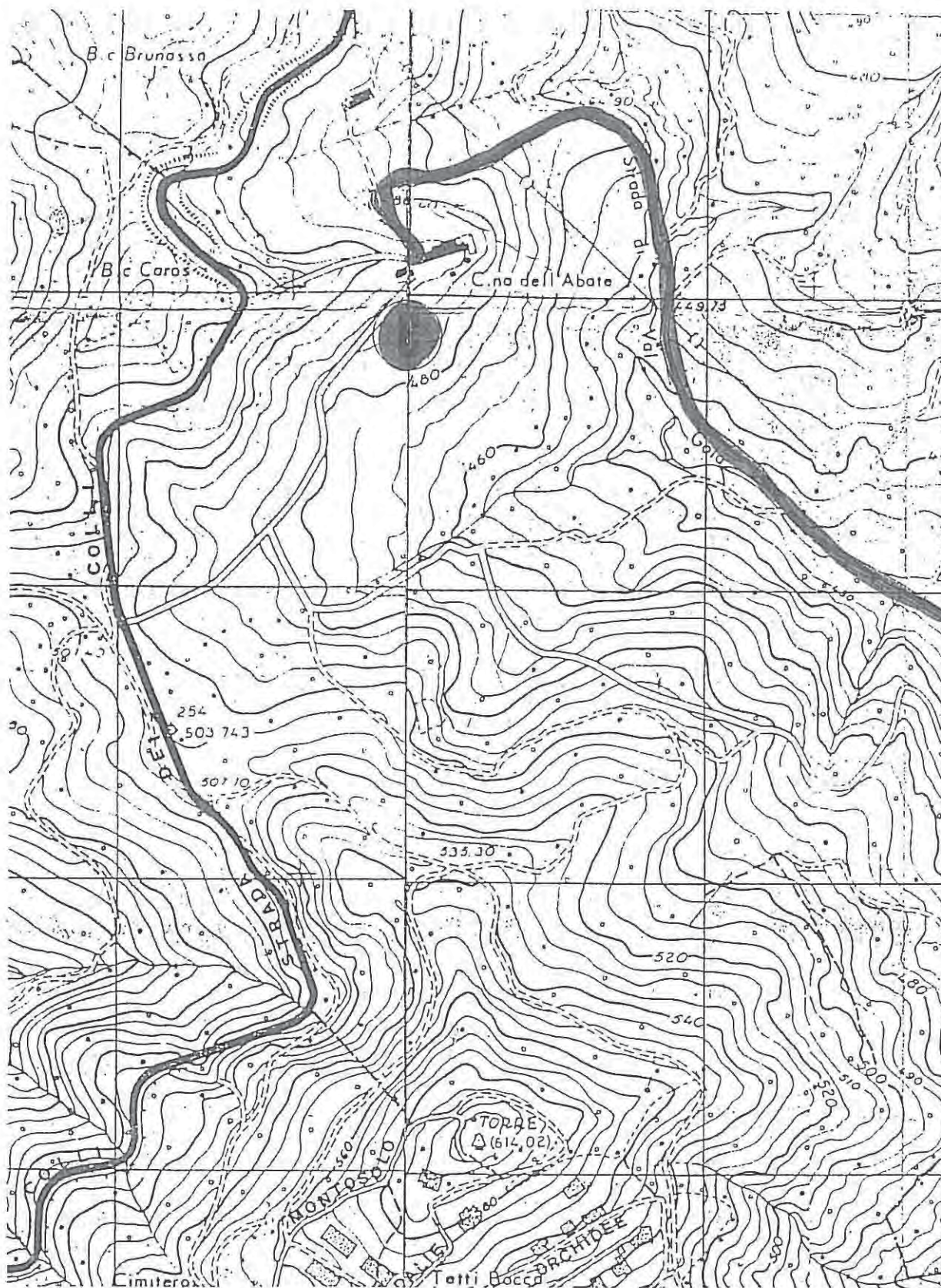


segue su scheda 109-1

denominazione: VALLE GOLA

classificazione: vicinale

n° 109-3



segue
su
scheda
109-2

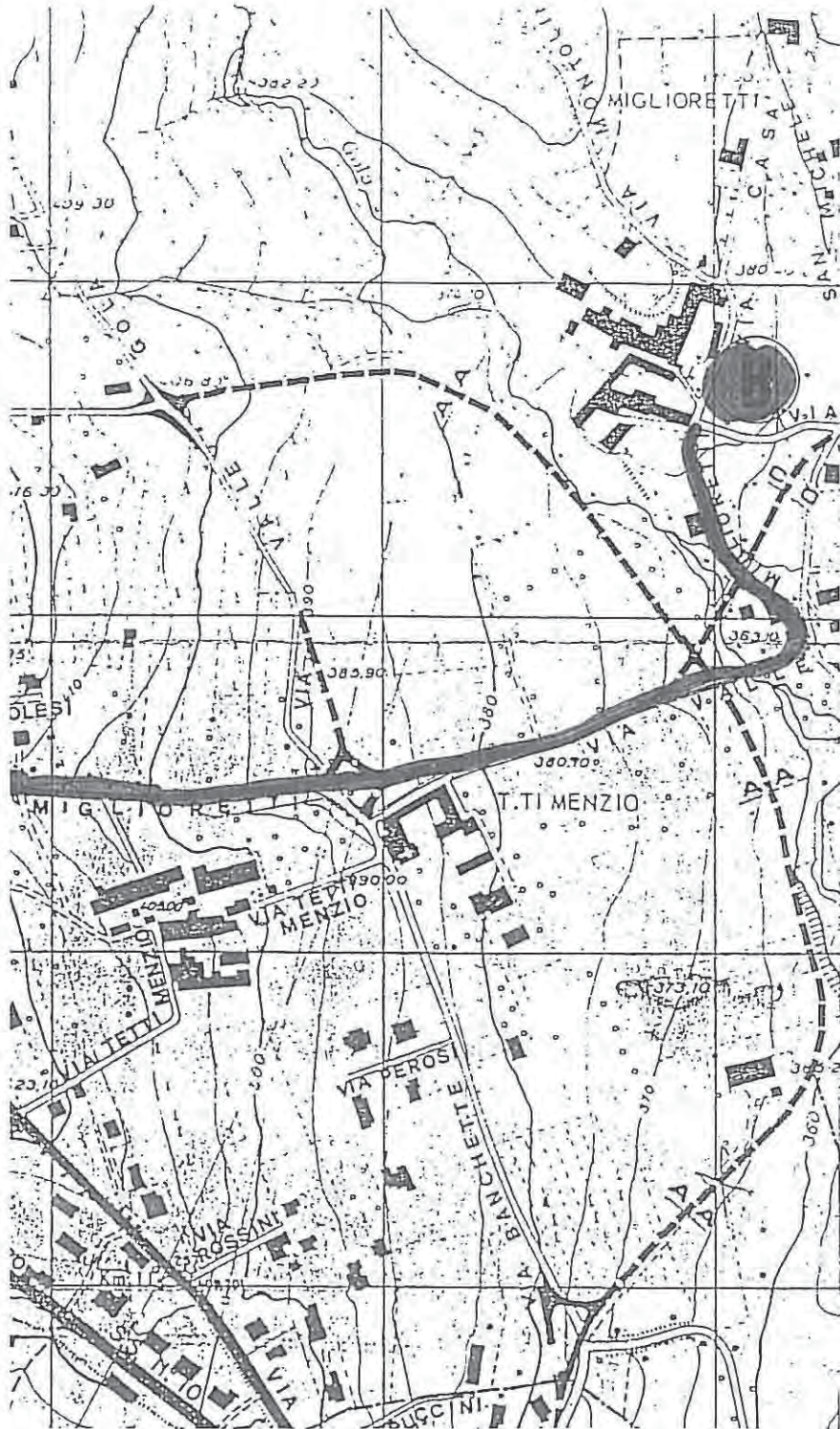
denominazione: VALLE MIGLIORETTI

classificazione: provinciale

n° 110

RINESE

9



sta	tratto	note

COMUNE DI PINO TORINESE

VIABILITA' ^gDENOMINAZIONE: VIBO'

Classificazione	lunghezza mt.	larghezza mt.		tratto	note
		attuale	prevista		
<input type="checkbox"/> STATALE					
<input type="checkbox"/> PROVINCIALE					
<input type="checkbox"/> COMUNALE					
<input type="checkbox"/> VICINALE					
<input checked="" type="checkbox"/> PRIVATA	170	3,00	6,00		
totale	170				

Annotazioni: _____

COMUNE DI PINO TORINESE

VIABILITA' ⁵DENOMINAZIONE: VIGNASSA

Classificazione	lunghezza mt.	larghezza mt.		tratto	note
		attuale	prevista		
STATALE					
PROVINCIALE					
COMUNALE					
● VICINALE	400	5,00	6,00		
PRIVATA					
totale	400				

Annotazioni: _____

COMUNE DI PINO TORINESE

VIABILITA'

DENOMINAZIONE: VILLA LOVERA

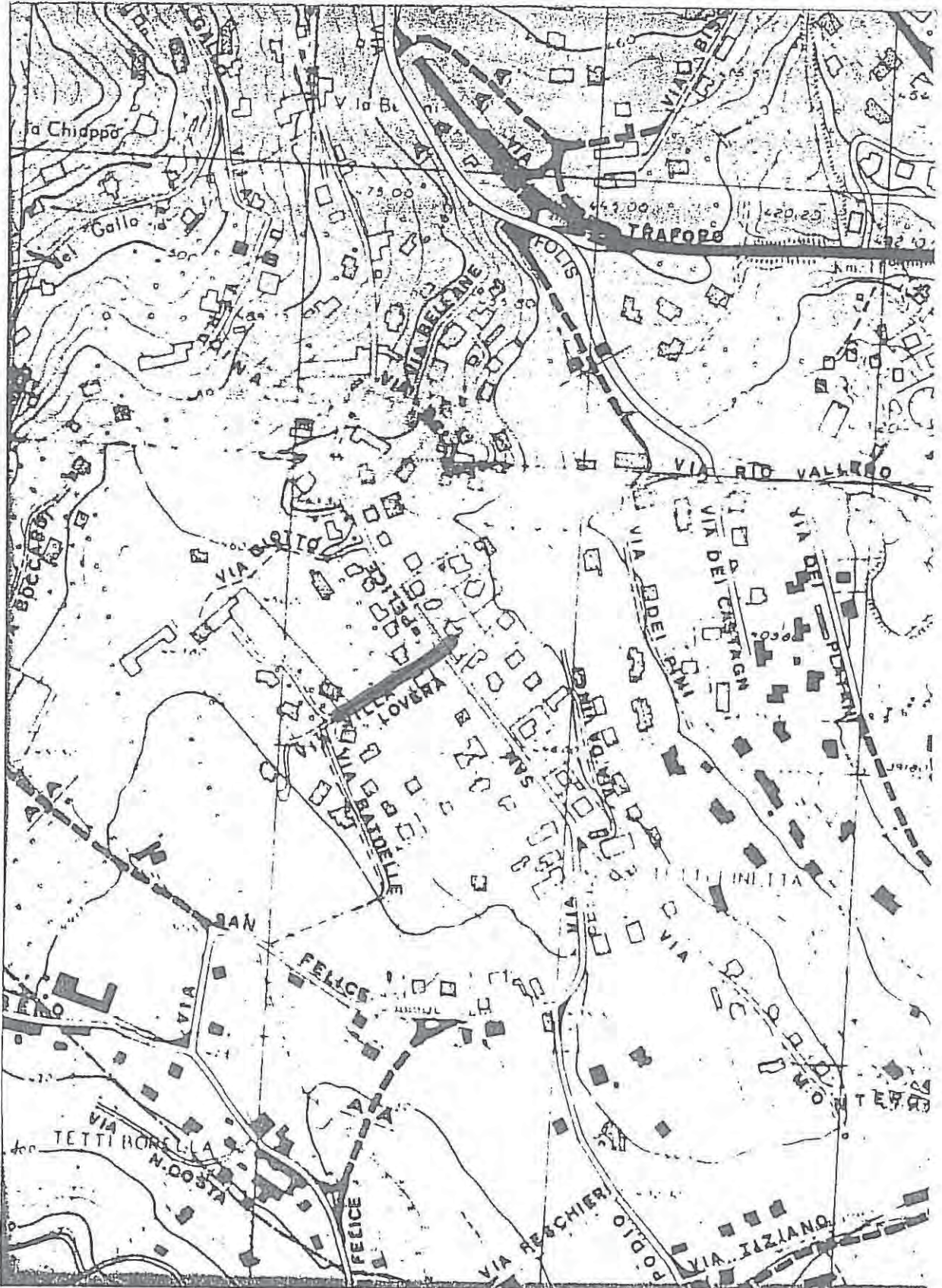
Classificazione	lunghezza mt.	larghezza mt.		tratto	note
		attuale	prevista		
<input type="checkbox"/> STATALE					
<input type="checkbox"/> PROVINCIALE					
<input type="checkbox"/> COMUNALE					
<input type="checkbox"/> VICINALE					
<input checked="" type="checkbox"/> PRIVATA	180	3,50	6,00		
totale	180				

Annotazioni: _____

denominazione: VILLA LOVERA

classificazione: privata

n° 114



COMUNE DI PINO TORINESE

VIABILITA' ^g

DENOMINAZIONE: VILLA LUIGINA

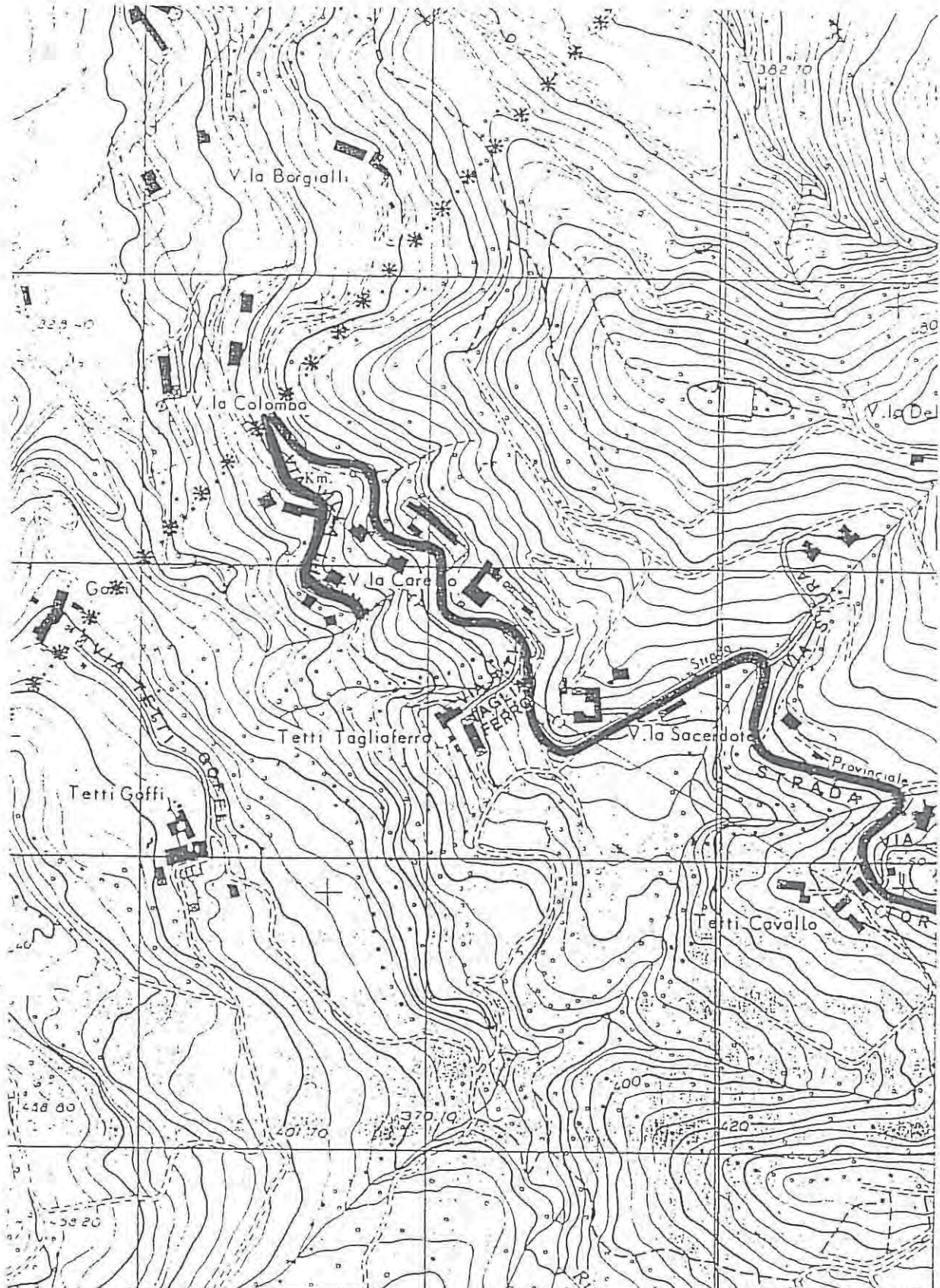
Classificazione	lunghezza mt.	larghezza mt.		tratto	note
		attuale	prevista		
STATALE					
PROVINCIALE					
COMUNALE					
VICINALE					
● PRIVATA	190	2,30	6,00		
totale	190				

Annötazioni: _____

denominazione: VILLA LUIGINA

classificazione: privata

n° 115



COMUNE DI PINO TORINESE

VIABILITA' ^g

DENOMINAZIONE: VIOLE (DELLE)

Classificazione	lunghezza mt.	larghezza mt.		tratto	note
		attuale	prevista		
STATALE					
PROVINCIALE					
COMUNALE					
VICINALE					
● PRIVATA	120	3,00	6,00		
totale	120				

Annotazioni: _____
