



40



Prefettura di Torino
Ufficio Territoriale del Governo

Area V – Protezione Civile

Torino, 03/09/2024

Agli Enti di cui all'unito elenco

Oggetto: Bollettini di Allerta Meteoidrologica e idraulica e di Vigilanza metereologica

In ottemperanza a quanto previsto dal disciplinare del Sistema di allertamento regionale si trasmettono il Bollettino di Allerta Meteoidrologica e di Vigilanza metereologica emanati in data odierna dal Centro funzionale ARPA Piemonte.

Al riguardo, per le conseguenti determinazioni e misure di competenza, si evidenzia che, tenuto conto che **anche in caso di codice verde esiste un rischio, sia pur ridotto, di fenomeni intensi**, in relazione all'attuale allerta vanno messi in atto misure di prevenzione, vigilanza attiva e informazione alla popolazione, nonché il necessario approntamento degli interventi relativi ai potenziali rischi, correlati alla Fase Operativa.

Conseguentemente, si richiama l'attenzione dei Sindaci sulla necessità, in ogni caso, di usare la massima cautela, disponendo le attività di prevenzione e monitoraggio opportune e provvedendo a rendere edotta la popolazione locale in ordine all'adozione delle necessarie misure di autoprotezione. Si invitano, altresì, i Sigg. Sindaci dei territori ricompresi nelle zone interessate dall'allerta, a disporre, secondo i rispettivi piani comunali di protezione civile, il costante monitoraggio dei corsi d'acqua, dei punti critici e delle aree a rischio individuate nelle pianificazioni di competenza, nel Piano di Assetto idrogeologico e nei Piani di gestione del Rischio alluvioni, attivando le squadre di presidio territoriale per un monitoraggio attivo delle conseguenze dei fenomeni sul territorio, valutando, altresì, l'attivazione dei Centri operativi comunali (C.O.C.) di cui dovrà essere data tempestiva comunicazione con le modalità già in uso alla Regione Piemonte - Servizio di Protezione Civile, alla Città Metropolitana di Torino – Servizio di Protezione Civile e alla Prefettura di Torino, fornendo contestualmente i recapiti telefonici dei responsabili delle funzioni di supporto rese operative.

Le Forze di Polizia sono invitate ad intensificare l'attività di prevenzione e controllo anche in funzione del soccorso alla popolazione.

L'ANAS, il servizio Viabilità della Città Metropolitana di Torino, le Società autostradali sono invitati a garantire l'attento monitoraggio della rete stradale di competenza, allertando le squadre incaricate degli interventi urgenti di messa in sicurezza delle infrastrutture con particolare riferimento alla vigilanza e l'intervento sui ponti, cavalcavia, sottovia, gallerie, soprattutto in prossimità di corsi



Prefettura di Torino
Ufficio Territoriale del Governo

Area V - Protezione Civile

- Regione Piemonte - Servizio Protezione Civile
- Città Metropolitana di Torino - Settore Protezione Civile
- Città Metropolitana di Torino - Settore Viabilità
- Comune di Torino - Servizio Protezione Civile
- Comuni della Città Metropolitana di Torino
- Questura di Torino
- Comando Provinciale Arma Carabinieri
- Gruppo Carabinieri Forestale
- Comando Provinciale Guardia di Finanza
- Comando Sezione Polizia Stradale
- COA/COPS - Centro Operativo Autostradale/Polizia di Stato
- Comando Provinciale Vigili del Fuoco
- Comando Truppe Alpine - Bolzano
- Provveditorato Regionale OO.PP
- Corpo Nazionale Soccorso Alpino
- Centrale Operativa 118
- Croce Rossa Italiana
- AIPO
- Ente Parco Fluviale Po Torinese
- Rete Ferroviaria Italiana
- ENEL S.p.A
- ENEL – Distribuzione S.p.A
- TERNA S.p.A
- IREN - Produzione
- IRETI - Distribuzione energia
- ANAS S.p.A.
- ATIVA - Società Autostrada Torino - Aosta
- SITAF - Società Autostrada Torino - Bardonecchia
- SATAP - Autostrada Torino-Milano Torino-Piacenza
- Autostrada Torino-Savona
- GEIE – GEF
- GTT
- TELECOM ITALIA S.p.A
- TIM S.p.A
- WIND – TRE S.p.A
- VODAFONE ITALIA S.p.A
- ILIAD Italia S.p.A
- TISCALI ITALIA S.p.A

ALLERTA REGIONE PIEMONTE

BOLLETTINO N°	DATA EMISSIONE	VALIDITÀ	AGGIORNAMENTO	SERVIZIO A CURA DI	AMBITO TERRITORIALE
254/2024	03/09/2024 ore 13:00	36 ore	04/09/2024 ore 13:00	ARPA Centro funzionale	Regione Piemonte

ZONE DI ALLERTA	LIVELLO ALLERTA MASSIMO	LIVELLI DI ALLERTA										SINTESI dello SCENARIO ATTESO
		oggi					domani					
		IDROGEOLOGICO	IDROGEOLOGICO PER TEMPORALI	IDRAULICO	NEVE	VALANGHE	IDROGEOLOGICO	IDROGEOLOGICO PER TEMPORALI	IDRAULICO	NEVE	VALANGHE	
A	VERDE	VERDE	VERDE	VERDE	VERDE	VERDE	VERDE	VERDE	VERDE	VERDE	VERDE	
B	GIALLO	VERDE	VERDE	VERDE	VERDE	VERDE	VERDE	GIALLO	VERDE	VERDE	VERDE	Locali allagamenti, caduta alberi, fulminazioni e isolati fenomeni di versante
C	GIALLO	VERDE	VERDE	VERDE	VERDE	VERDE	VERDE	GIALLO	VERDE	VERDE	VERDE	Locali allagamenti, caduta alberi, fulminazioni e isolati fenomeni di versante
D	GIALLO	VERDE	VERDE	VERDE	VERDE	VERDE	VERDE	GIALLO	VERDE	VERDE	VERDE	Locali allagamenti, caduta alberi, fulminazioni e isolati fenomeni di versante
E	VERDE	VERDE	VERDE	VERDE	VERDE	VERDE	VERDE	VERDE	VERDE	VERDE	VERDE	
F	VERDE	VERDE	VERDE	VERDE	VERDE	VERDE	VERDE	VERDE	VERDE	VERDE	VERDE	
G	VERDE	VERDE	VERDE	VERDE	VERDE	VERDE	VERDE	VERDE	VERDE	VERDE	VERDE	
H	VERDE	VERDE	VERDE	VERDE	VERDE	VERDE	VERDE	VERDE	VERDE	VERDE	VERDE	
I	GIALLO	VERDE	VERDE	VERDE	VERDE	VERDE	VERDE	GIALLO	VERDE	VERDE	VERDE	Locali allagamenti, caduta alberi, fulminazioni e isolati fenomeni di versante
L	GIALLO	VERDE	VERDE	VERDE	VERDE	VERDE	VERDE	GIALLO	VERDE	VERDE	VERDE	Locali allagamenti, caduta alberi, fulminazioni e isolati fenomeni di versante
M	VERDE	VERDE	VERDE	VERDE	VERDE	VERDE	VERDE	VERDE	VERDE	VERDE	VERDE	

AVVISO DI CONDIZIONI METEOROLOGICHE AVVERSE per i dettagli consultare il bollettino di Vigilanza Meteorologica. Fenomeni in intensificazione nel corso della giornata di domani.

QUADRO DI SINTESI

Livelli di allerta massimi nel periodo di validità del bollettino



LIVELLO DI ALLERTA

- VERDE** Assenza di fenomeni significativi prevedibili
- GIALLO** Fenomeni localizzati
- ARANCIONE** Fenomeni diffusi
- ROSSO** Numerosi e/o estesi fenomeni

L'allerta per valanghe è valutata solo sulle aree montane e nel periodo di emissione del bollettino del Pericolo valanghe

ZONE DI ALLERTA

- A Toce (NO-VB)
- B Val Sesia, Cervo e Chiusella (BI-TO-VC)
- C Valli Orco, Lanzo, bassa val Susa e Sangone (TO)
- D Alta val Susa, Chisone, Pellice e Po (CN-TO)
- E Valli Varaita, Maira e Stura (CN)
- F Valle Tanaro (CN)
- G Belbo e Bormida (AL-AT-CN)
- H Scrivia (AL)
- I Pianura Settentrionale (AL-AT-BI-NO-TO-VC)
- L Pianura Torinese e Colline (AL-AT-CN-TO)
- M Pianura Cuneese (CN-TO)

Per una corretta interpretazione ed approfondimenti consultare sempre il disciplinare

Diffusione: <http://www.ruparpiemonte.it/meteo/> - <http://intranet.ruparpiemonte.it/meteo/> con password di accesso

VIGILANZA METEOROLOGICA

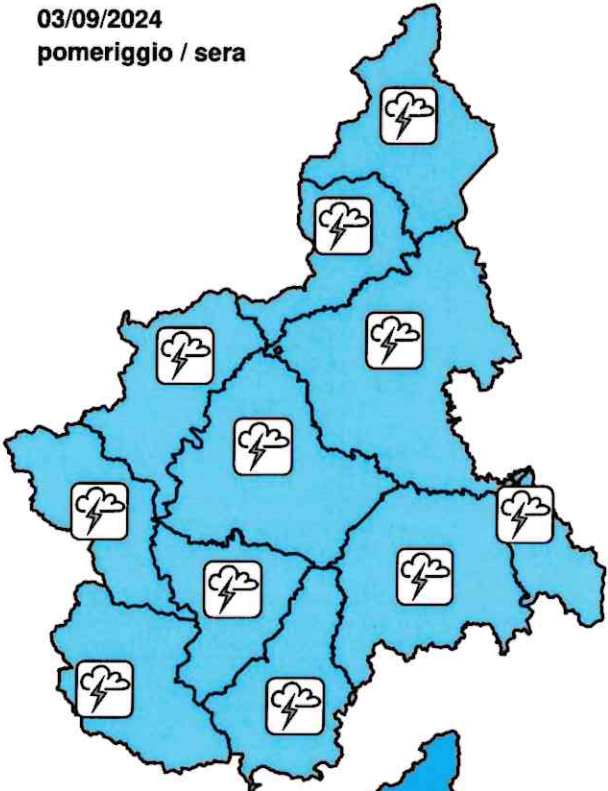
BOLLETTINO N°	DATA EMISSIONE	VALIDITÀ	AGGIORNAMENTO	SERVIZIO A CURA DI	AMBITO
286/2024	03/09/2024 ore 13:00	60 ore	04/09/2024 ore 13:00	ARPA - Rischi Naturali e Ambientali	Regione Piemonte

SINTESI METEOROLOGICA

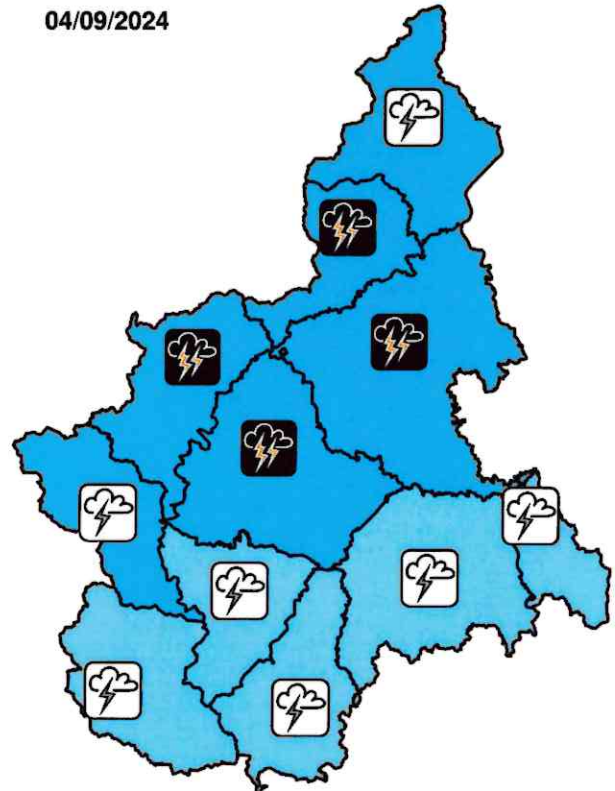
Oggi temporali sparsi, a partire dai rilievi in successiva estensione alle pianure. Nella notte e al primo mattino di domani è attesa una intensificazione dei temporali sulla fascia centro occidentale, con valori anche forti, grandinate e raffiche di vento. Attenuazione dei fenomeni nella mattinata, ma un nuovo peggioramento è previsto dal pomeriggio-sera di domani, che proseguirà giovedì, con piogge e temporali diffusi, di intensità forte o localmente molto forte.

PREVISIONI

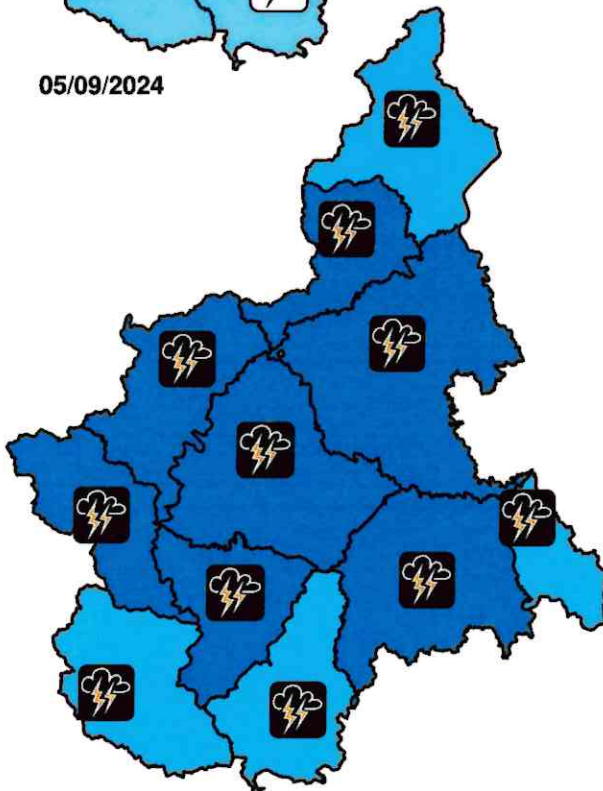
03/09/2024
 pomeriggio / sera



04/09/2024



05/09/2024



INTENSITA' di precipitazione

assente	debole	moderata	forte	molto forte
---------	--------	----------	-------	-------------

LEGENDA

ICONE FENOMENI METEO	ANOMALIA TERMICA	NEVE	FENOMENI TEMPORALESCHI
	calda (red up arrow) fredda (blue down arrow)	debole (snowflake) moderata (snowflake) forte (snowflake)	rovesci (cloud with rain) temporali (cloud with lightning) temporali forti (cloud with lightning and rain) temporali forti e persistenti (cloud with lightning and rain, lightning bolt)
GELATE	NEBBIA	VENTO	
sparse (snowflake) diffuse (snowflake)	locale (horizontal lines) diffusa (horizontal lines)	moderato (wavy lines) forte (wavy lines)	
			quota neve [m] (snowflake with number)

AREE DI VIGILANZA E ALLERTA

- A** Toce (NO-VB)
- B** Val Sesia, Cervo e Chiusella (BI-TO-VC)
- C** Valli Orco, Lanzo, bassa Val Susa e Sangone (TO)
- D** Alta Val Susa, Valli Chisone, Pellice e Po (CN-TO)
- E** Valli Varaita, Maira e Stura (CN)
- F** Valle Tanaro (CN)
- G** Belbo e Bormida (AL-AT-CN)
- H** Scrivia (AL)
- I** Pianura Settentrionale (AL-AT-BI-NO-TO-VC)
- L** Pianura Torinese e Colline (AL-AT-CN-TO)
- M** Pianura Cuneese (CN-TO)

Per una corretta interpretazione e per approfondimenti consultare la guida al bollettino di vigilanza